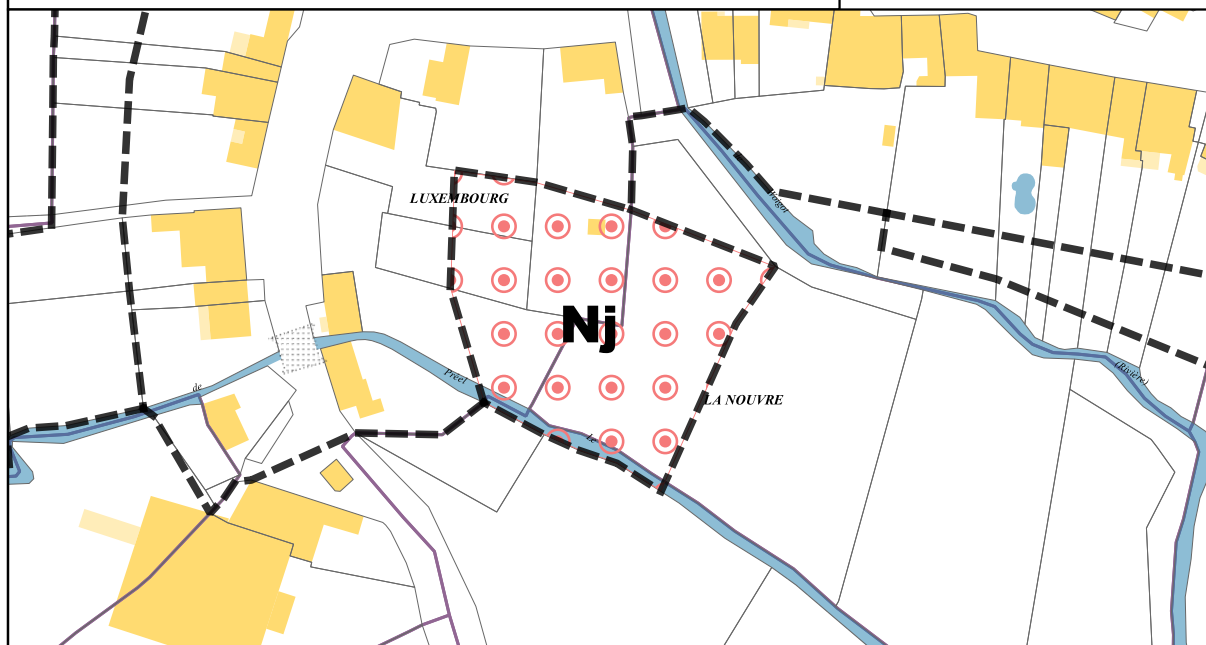


PLUi de la Communauté de communes Coeur du Pays Haut

COMMISSION DEPARTEMENTALE DE PRESERVATION
DES ESPACES NATURELS, AGRICOLES ET FORESTIERS
(CDPENAF)



Mairy-Mainville



Fiche n°213
Nom du secteur : LA NOUVRE
Surface: 5018 m²

0 20 40 m



PLUi de la Communauté de communes Coeur du Pays Haut

COMMISSION DEPARTEMENTALE DE PRESERVATION
DES ESPACES NATURELS, AGRICOLES ET FORESTIERS
(CDPENAF)



Mairy-Mainville



Fiche n°214
Nom du secteur : GRAND CHAMP
Surface: 3274 m²

0 20 40 m

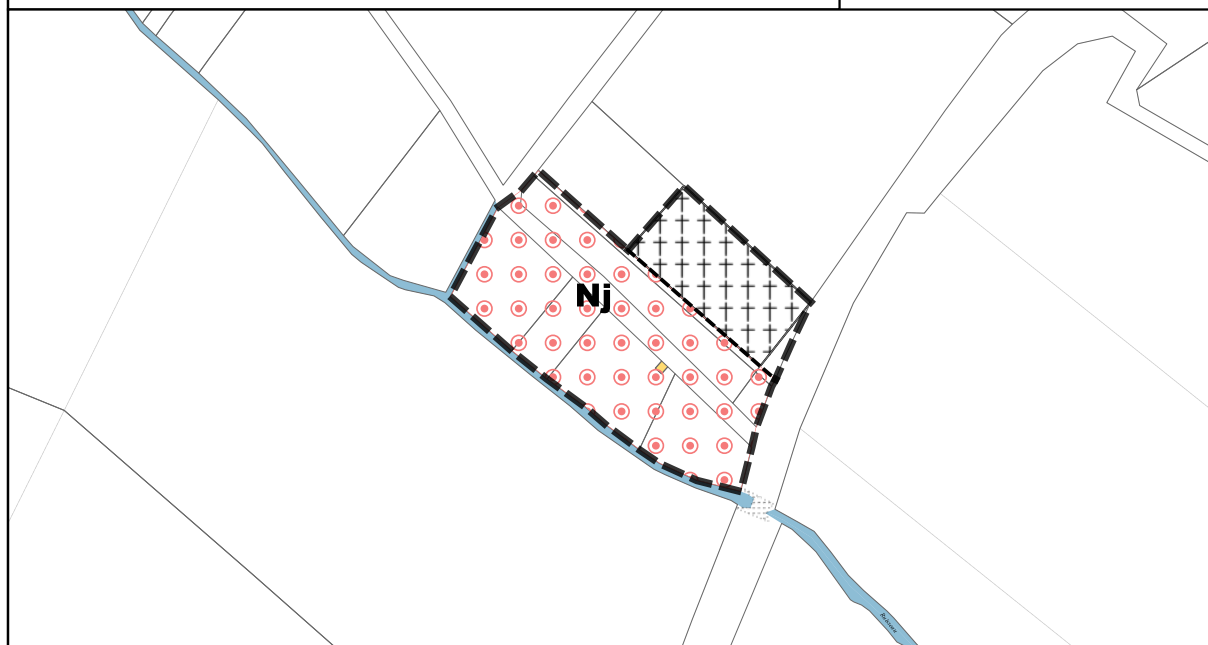


PLUi de la Communauté de communes Coeur du Pays Haut

COMMISSION DEPARTEMENTALE DE PRESERVATION
DES ESPACES NATURELS, AGRICOLES ET FORESTIERS
(CDPENAF)




Mairy-Mainville



Fiche n°215
Nom du secteur : MALADRE
Surface: 9385 m²

0 30 60 m

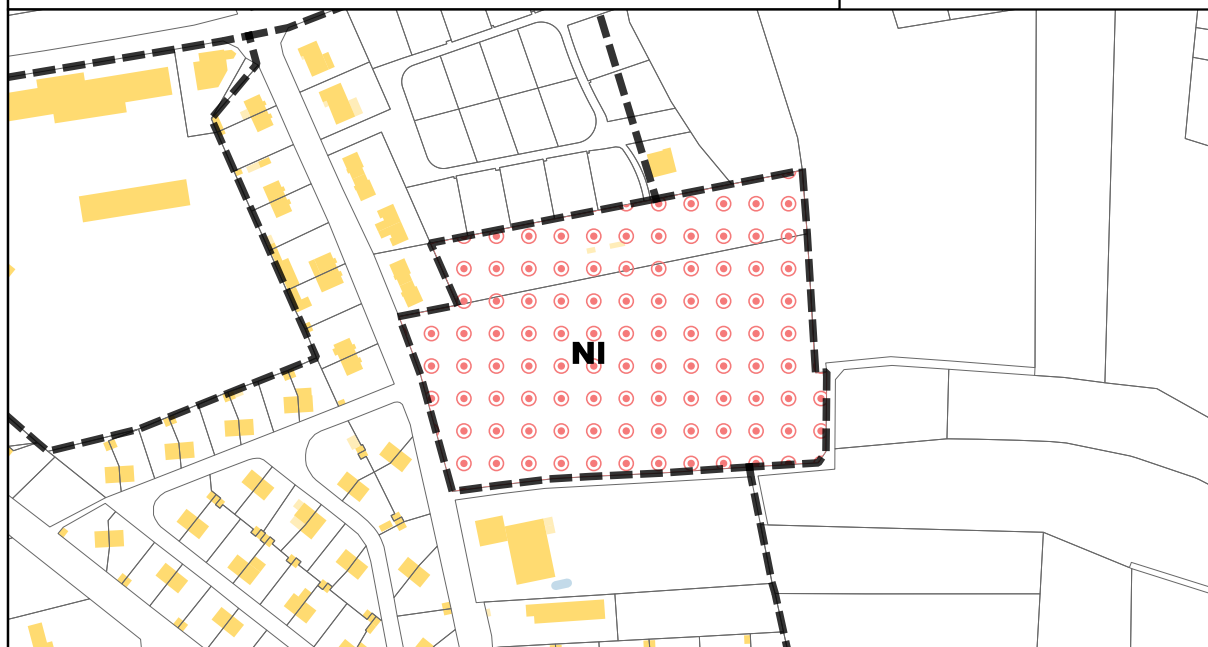


PLUi de la Communauté de communes Coeur du Pays Haut

COMMISSION DEPARTEMENTALE DE PRESERVATION
DES ESPACES NATURELS, AGRICOLES ET FORESTIERS
(CDPENAF)




Mairy-Mainville



Fiche n°216
Nom du secteur : L'ANNEAU
Surface: 22095 m²

0 30 60 m

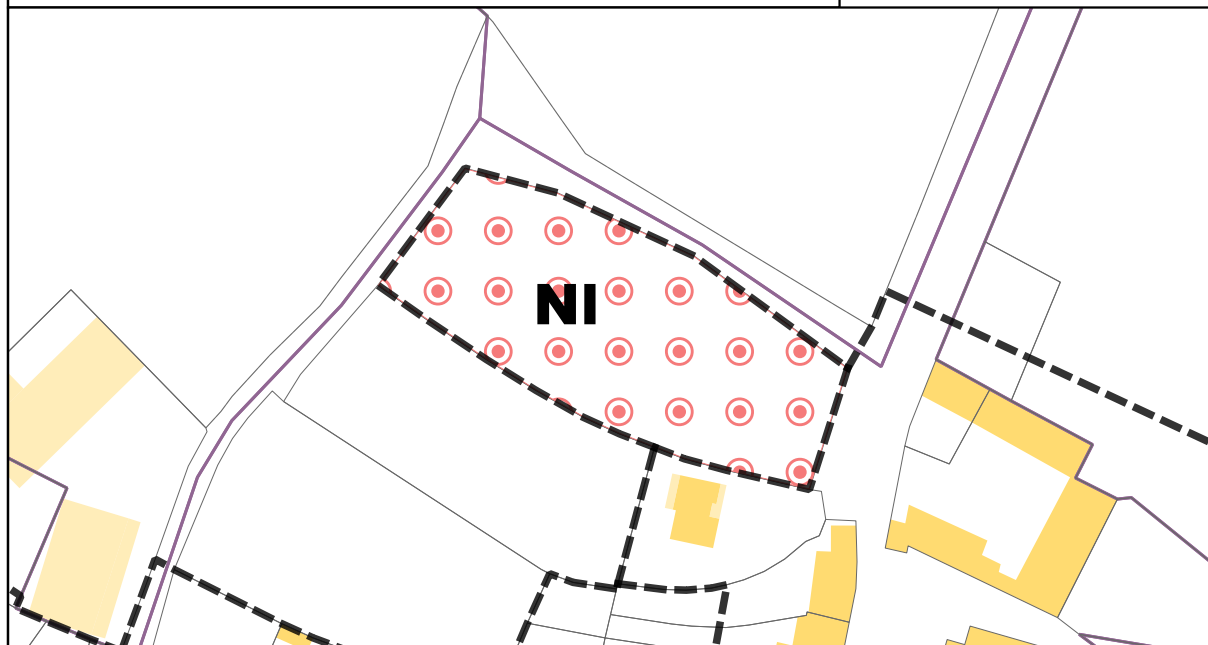


PLUi de la Communauté de communes Coeur du Pays Haut

COMMISSION DEPARTEMENTALE DE PRESERVATION
DES ESPACES NATURELS, AGRICOLES ET FORESTIERS
(CDPENAF)



Mairy-Mainville



Fiche n°217

Nom du secteur : VILLAGE DE MAIRY

Surface: 4809 m²

0 10 20 m

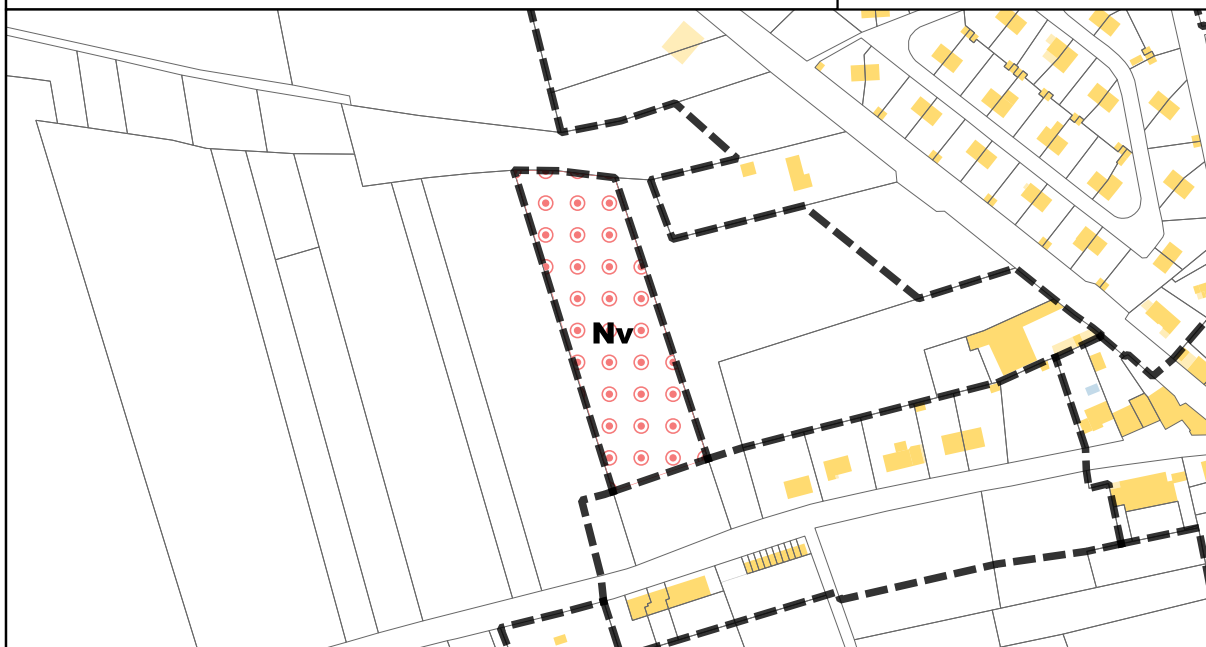


PLUi de la Communauté de communes Coeur du Pays Haut

COMMISSION DEPARTEMENTALE DE PRESERVATION
DES ESPACES NATURELS, AGRICOLES ET FORESTIERS
(CDPENAF)



Mairy-Mainville




Fiche n°218

Nom du secteur : A DROITE DU CHEMIN DE NORROY

Surface: 6854 m²

0 30 60 m

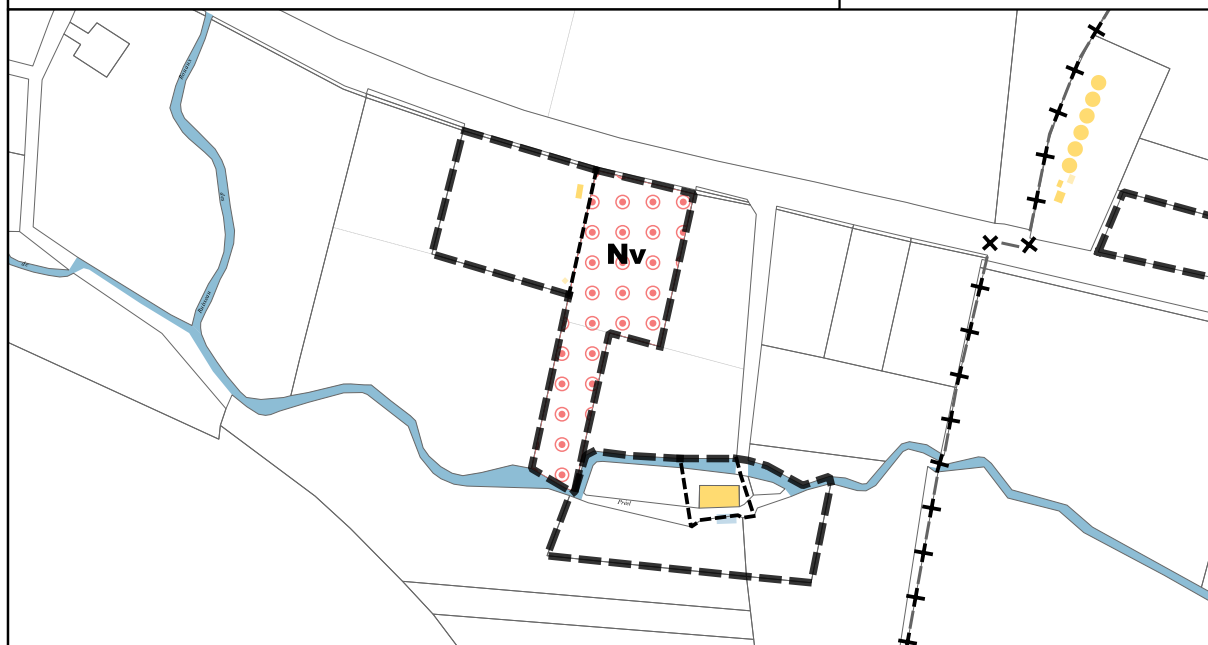


PLUi de la Communauté de communes Coeur du Pays Haut

COMMISSION DEPARTEMENTALE DE PRESERVATION
DES ESPACES NATURELS, AGRICOLES ET FORESTIERS
(CDPENAF)




Mairy-Mainville



Fiche n°219
Nom du secteur : LES MOULINS
Surface: 5632 m²

0 30 60 m

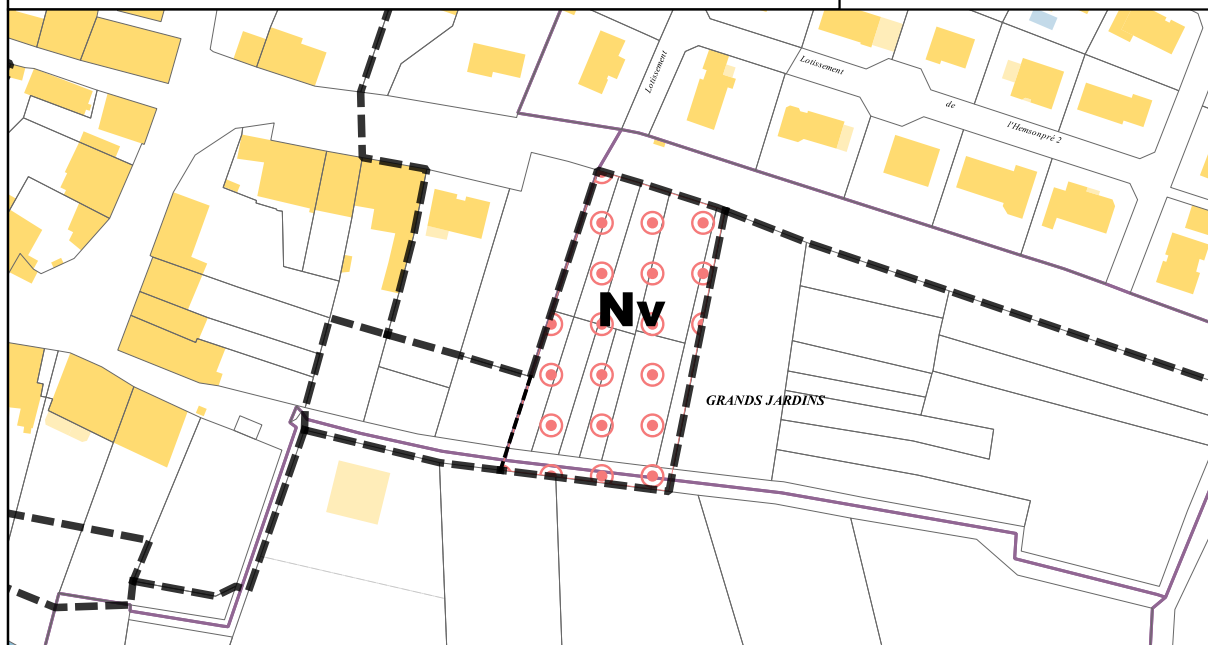


PLUi de la Communauté de communes Coeur du Pays Haut

COMMISSION DEPARTEMENTALE DE PRESERVATION
DES ESPACES NATURELS, AGRICOLES ET FORESTIERS
(CDPENAF)




Mairy-Mainville



Fiche n°220
Nom du secteur : GRANDS JARDINS
Surface: 3985 m²

0 20 40 m

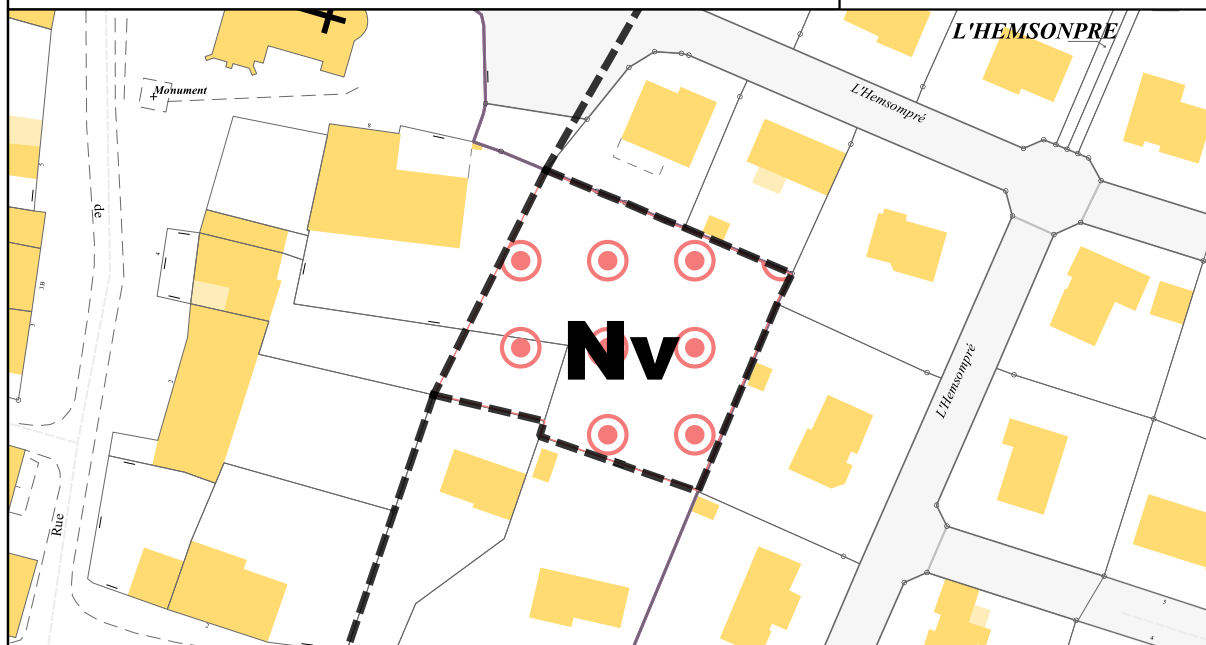


PLUi de la Communauté de communes Coeur du Pays Haut

COMMISSION DEPARTEMENTALE DE PRESERVATION
DES ESPACES NATURELS, AGRICOLES ET FORESTIERS
(CDPENAF)



Mairy-Mainville



Fiche n°221

Nom du secteur : VILLAGE DE MAIRY

Surface: 1964 m²

0 10 20 m



PLUi de la Communauté de communes Coeur du Pays Haut

COMMISSION DEPARTEMENTALE DE PRESERVATION
DES ESPACES NATURELS, AGRICOLES ET FORESTIERS
(CDPENAF)



Mairy-Mainville



Fiche n°222

Nom du secteur : PRE DU SAINT-SACREMENT

Surface: 2891 m²

0 30 60 m

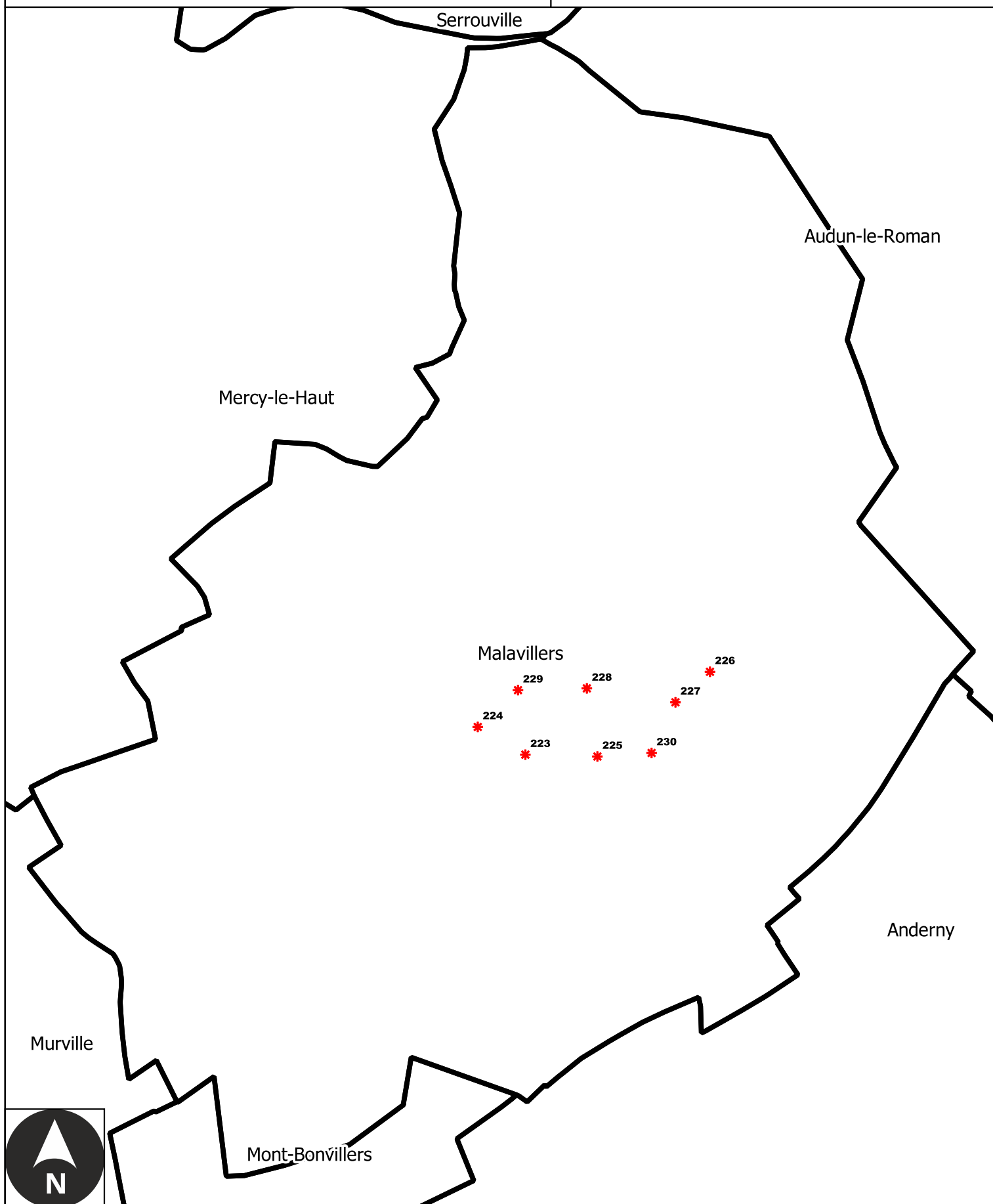


PLUi De la Communauté de communes Coeur du Pays Haut

COMMISSION DEPARTEMENTALE DE PRESERVATION
DES ESPACES NATURELS, AGRICOLES ET FORESTIERS
(CDPENAF)



Malavillers

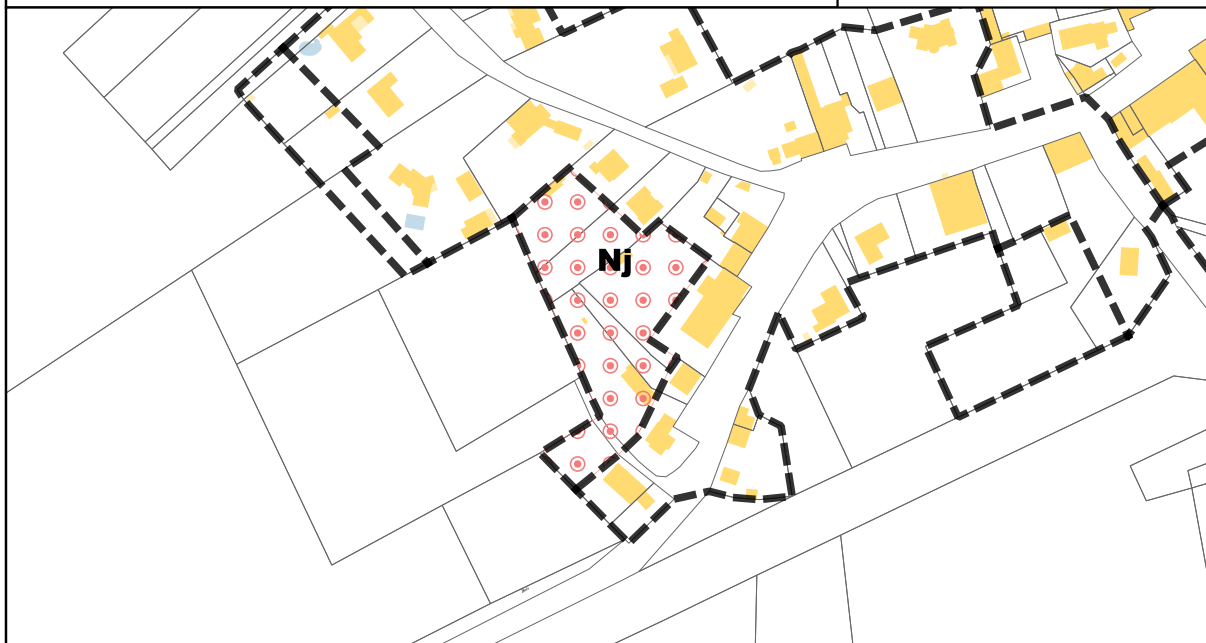


PLUi de la Communauté de communes Coeur du Pays Haut

COMMISSION DEPARTEMENTALE DE PRESERVATION
DES ESPACES NATURELS, AGRICOLES ET FORESTIERS
(CDPENAF)




Malavillers



Fiche n°223
Nom du secteur : LE VILLAGE
Surface: 6241 m²

0 30 60 m



PLUi de la Communauté de communes Coeur du Pays Haut

COMMISSION DEPARTEMENTALE DE PRESERVATION
DES ESPACES NATURELS, AGRICOLES ET FORESTIERS
(CDPENAF)



Malavillers



Fiche n°224

Nom du secteur : PETIT LONG BOIS EST

Surface: 2521 m²

0 20 40 m

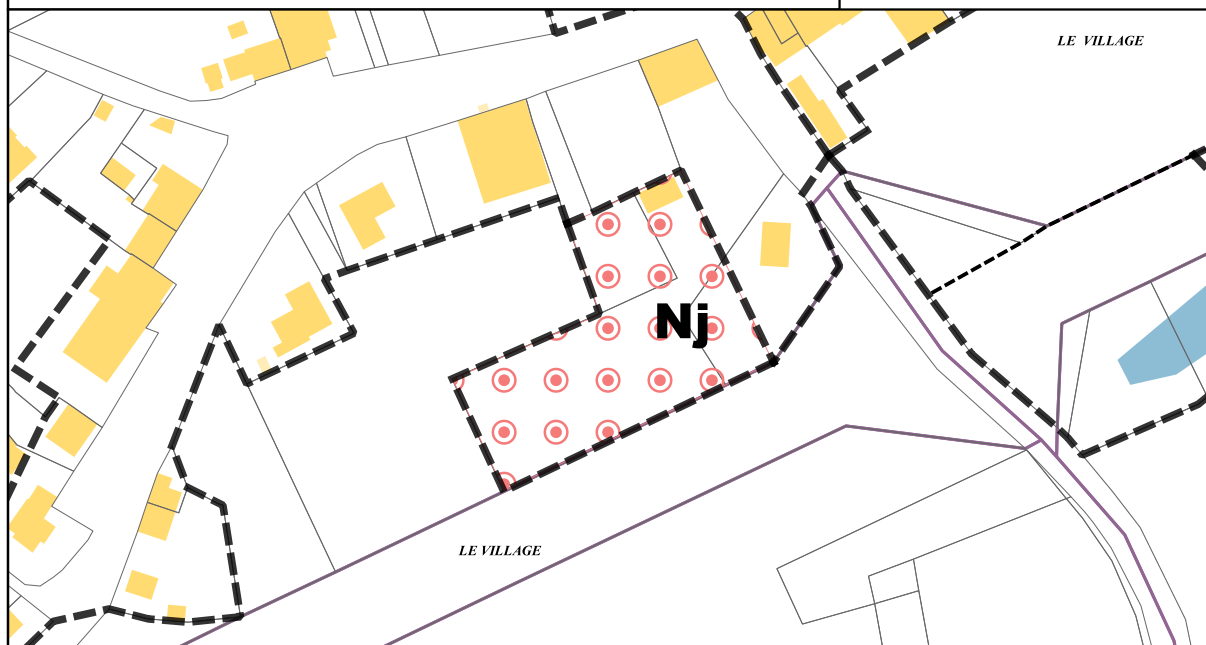


PLUi de la Communauté de communes Coeur du Pays Haut

COMMISSION DEPARTEMENTALE DE PRESERVATION
DES ESPACES NATURELS, AGRICOLES ET FORESTIERS
(CDPENAF)



Malavillers



Fiche n°225
Nom du secteur : LE VILLAGE
Surface: 4016 m²

0 20 40 m

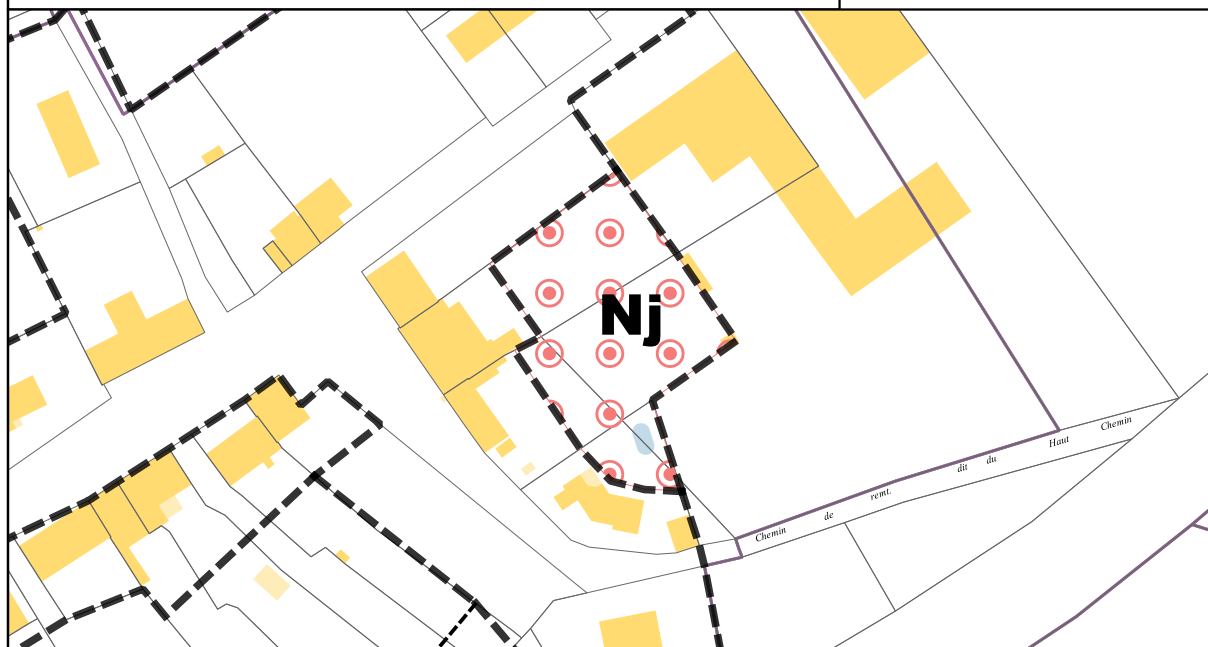


PLUi de la Communauté de communes Coeur du Pays Haut

COMMISSION DEPARTEMENTALE DE PRESERVATION
DES ESPACES NATURELS, AGRICOLES ET FORESTIERS
(CDPENAF)




Malavillers



Fiche n°226
Nom du secteur : LE VILLAGE
Surface: 2559 m²

0 10 20 m

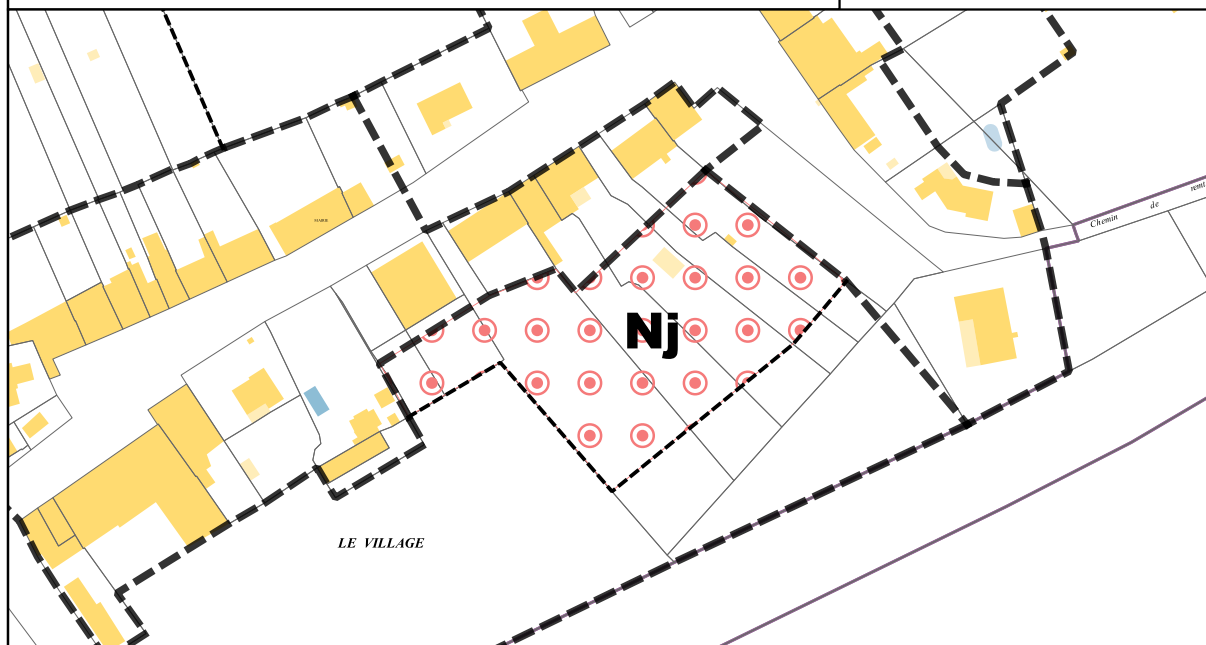


PLUi de la Communauté de communes Coeur du Pays Haut

COMMISSION DEPARTEMENTALE DE PRESERVATION
DES ESPACES NATURELS, AGRICOLES ET FORESTIERS
(CDPENAF)




Malavillers



Fiche n°227
Nom du secteur : LE VILLAGE
Surface: 5262 m²

0 20 40 m

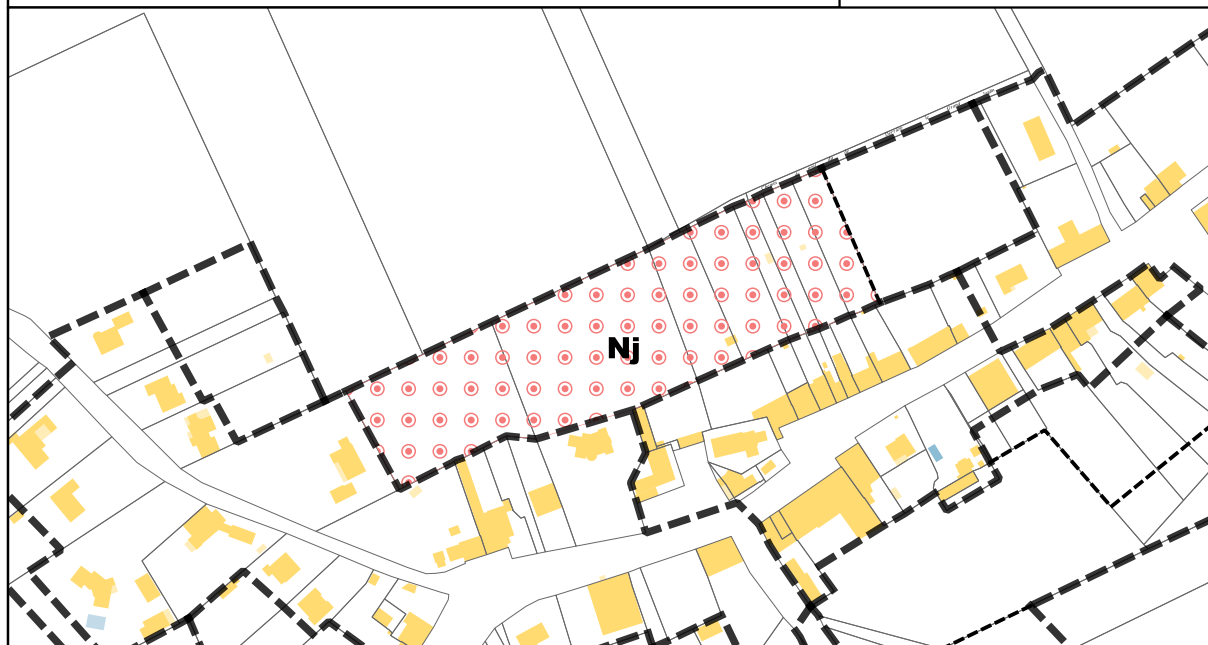


PLUi de la Communauté de communes Coeur du Pays Haut

COMMISSION DEPARTEMENTALE DE PRESERVATION
DES ESPACES NATURELS, AGRICOLES ET FORESTIERS
(CDPENAF)



Malavillers



Fiche n°228
Nom du secteur : LE VILLAGE
Surface: 15781 m²

0 30 60 m

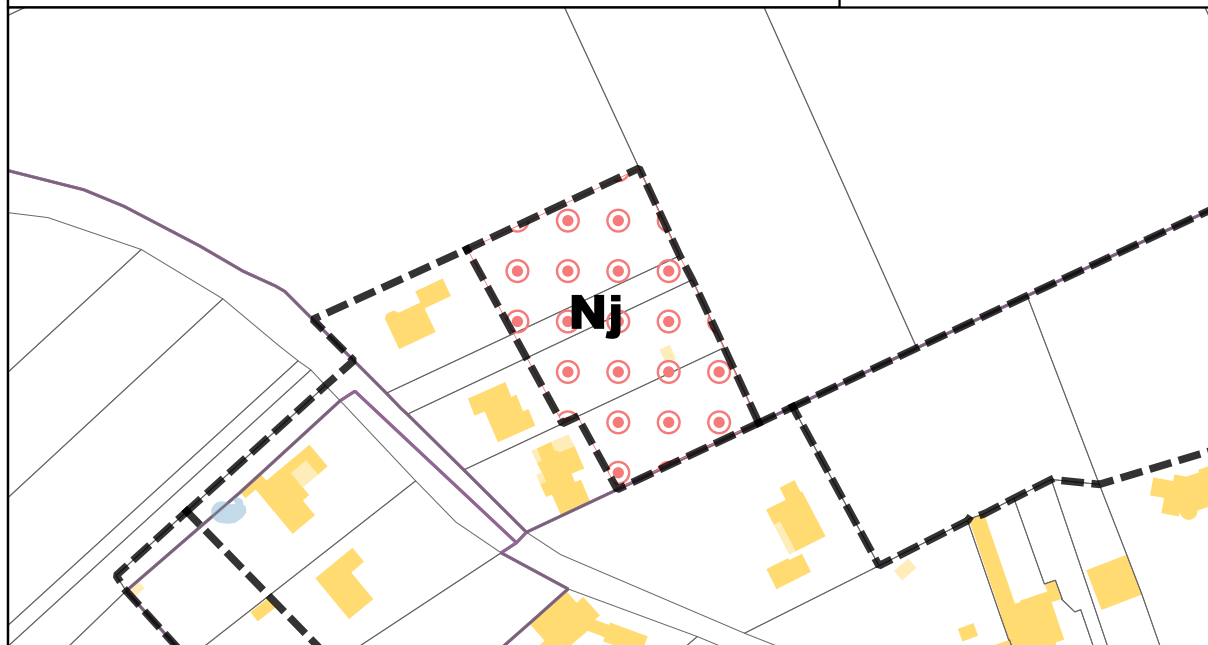


PLUi de la Communauté de communes Coeur du Pays Haut

COMMISSION DEPARTEMENTALE DE PRESERVATION
DES ESPACES NATURELS, AGRICOLES ET FORESTIERS
(CDPENAF)




Malavillers



Fiche n°229
Nom du secteur : DERRIERE LE GRAND JARDIN
Surface: 4403 m²

0 20 40 m

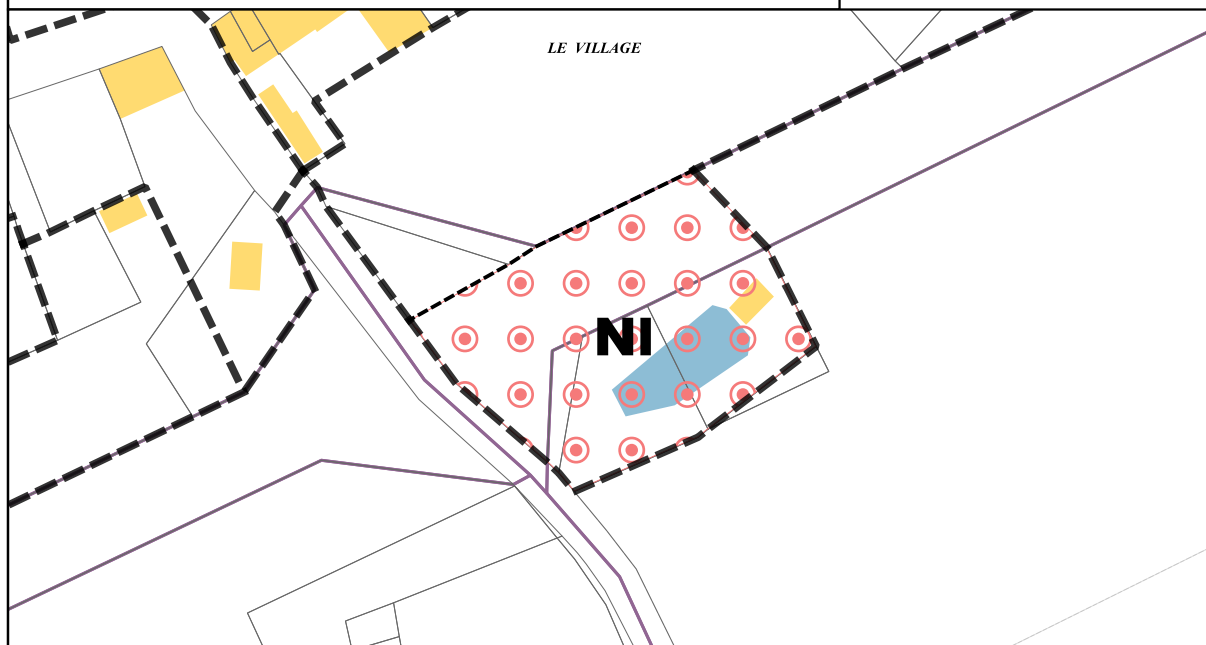


PLUi de la Communauté de communes Coeur du Pays Haut

COMMISSION DEPARTEMENTALE DE PRESERVATION
DES ESPACES NATURELS, AGRICOLES ET FORESTIERS
(CDPENAF)



Malavillers




Fiche n°230

Nom du secteur : SOUS LE HAUT CHEMIN

Surface: 5297 m²

0 20 40 m

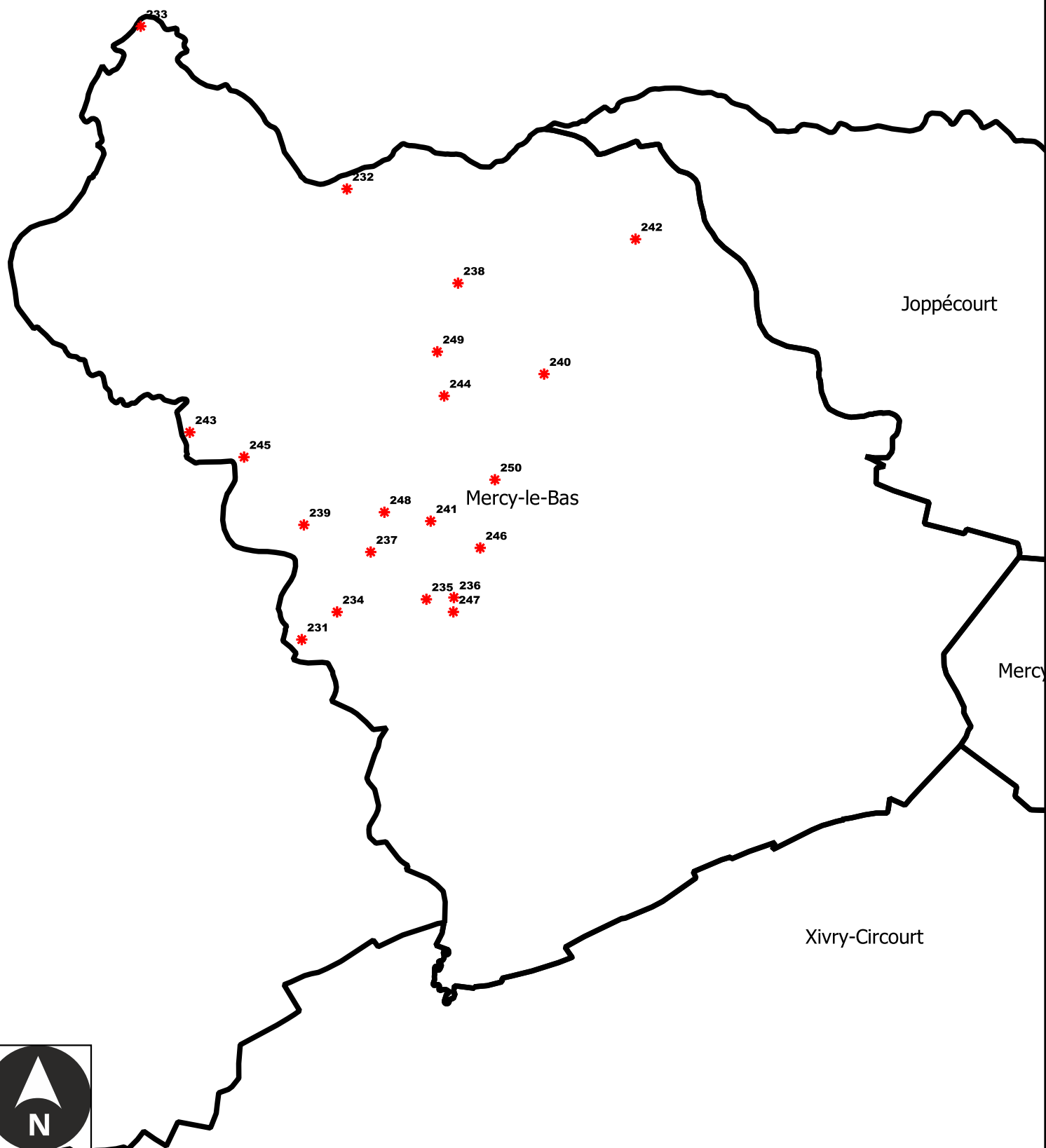


PLUi De la Communauté de communes Coeur du Pays Haut

COMMISSION DEPARTEMENTALE DE PRESERVATION
DES ESPACES NATURELS, AGRICOLES ET FORESTIERS
(CDPENAF)



Mercy-le-Bas

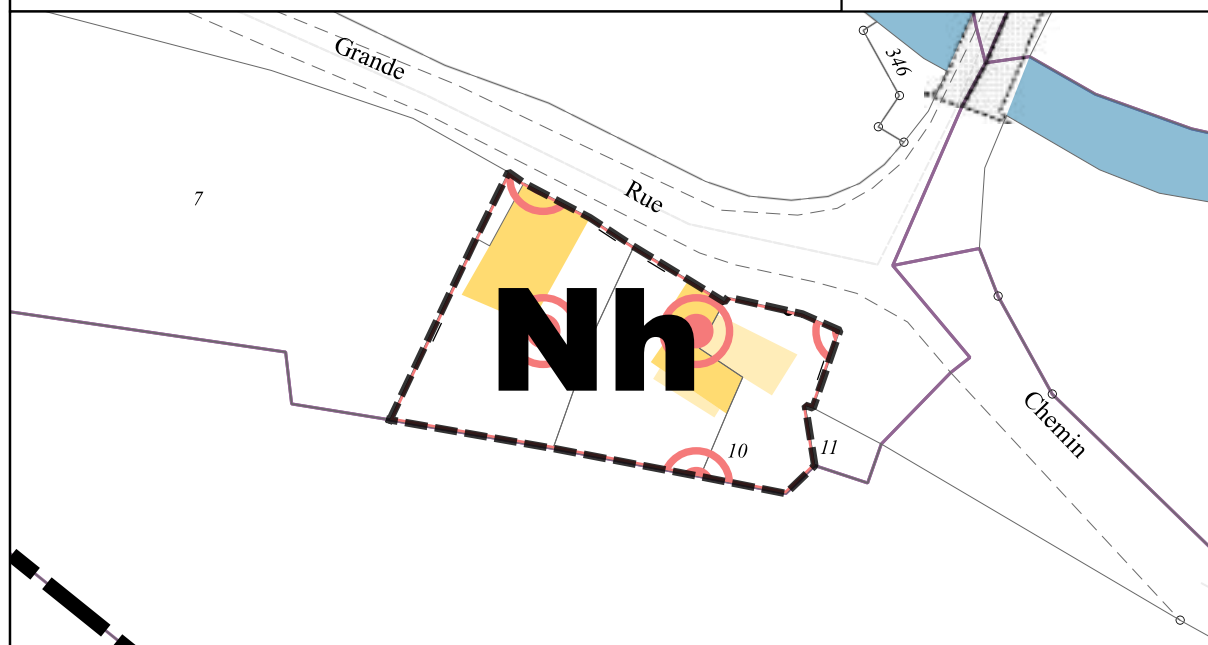


PLUi de la Communauté de communes Coeur du Pays Haut

COMMISSION DEPARTEMENTALE DE PRESERVATION
DES ESPACES NATURELS, AGRICOLES ET FORESTIERS
(CDPENAF)



Mercy-le-Bas



Fiche n°231
Nom du secteur : GAILLOTIERIE
Surface: 781 m²

0 7 14 m

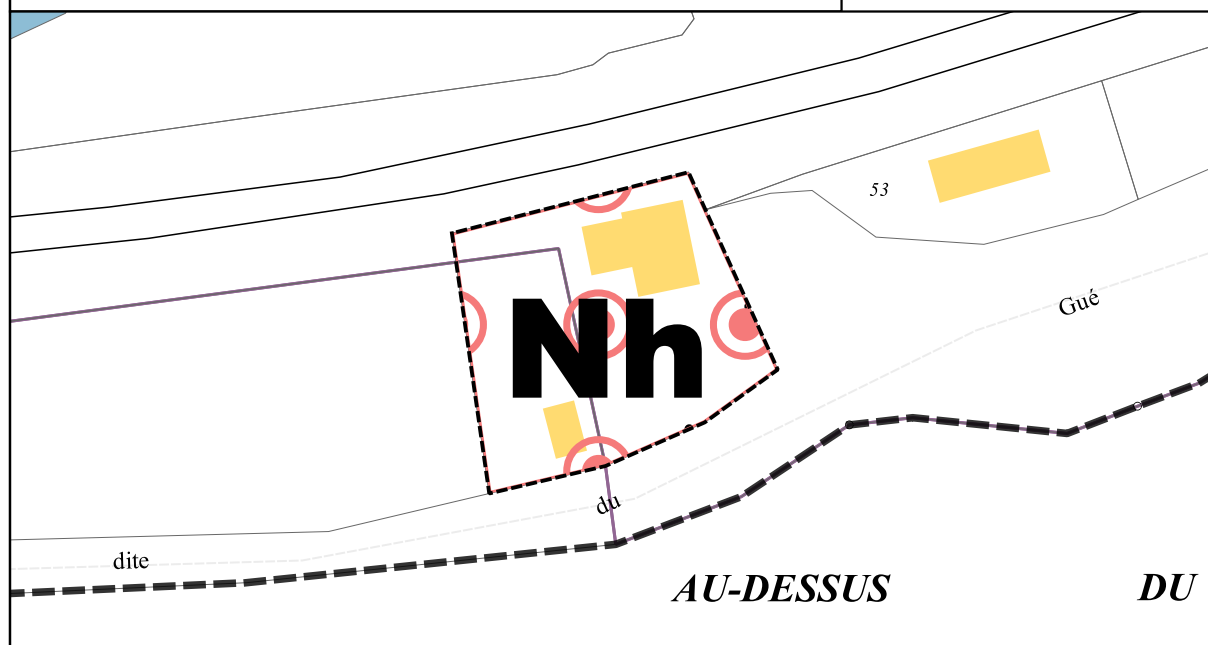


PLUi de la Communauté de communes Coeur du Pays Haut

COMMISSION DEPARTEMENTALE DE PRESERVATION
DES ESPACES NATURELS, AGRICOLES ET FORESTIERS
(CDPENAF)



Mercy-le-Bas



Fiche n°232
Nom du secteur : GUÈ DES ARCHES
Surface: 734 m²

0 7 14 m

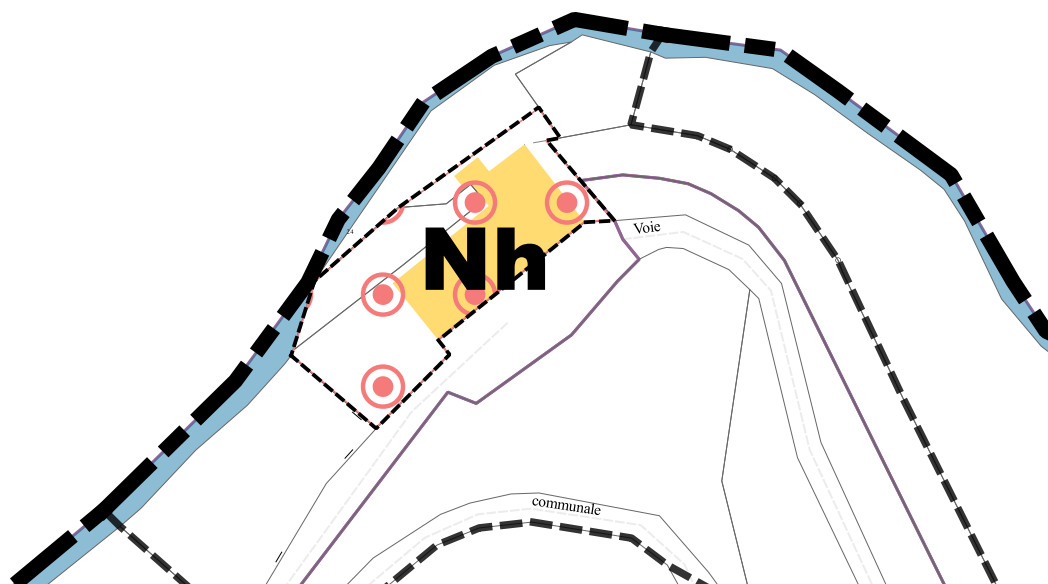


PLUi de la Communauté de communes Coeur du Pays Haut

COMMISSION DEPARTEMENTALE DE PRESERVATION
DES ESPACES NATURELS, AGRICOLES ET FORESTIERS
(CDPENAF)



Mercy-le-Bas




Fiche n°233

Nom du secteur : PRÈ DU MOULIN DU GÈNIE

Surface: 1140 m²

0 10 20 m

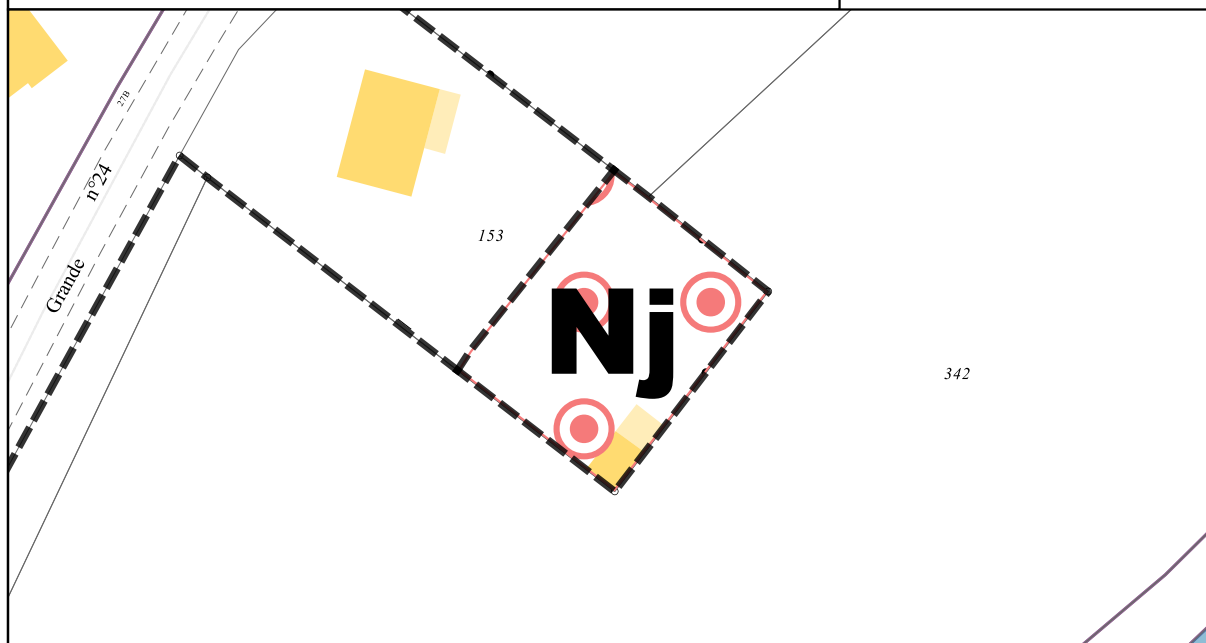


PLUi de la Communauté de communes Coeur du Pays Haut

COMMISSION DEPARTEMENTALE DE PRESERVATION
DES ESPACES NATURELS, AGRICOLES ET FORESTIERS
(CDPENAF)



Mercy-le-Bas



Fiche n°234
Nom du secteur : VILLAGE LE
Surface: 704 m²

0 8 16 m

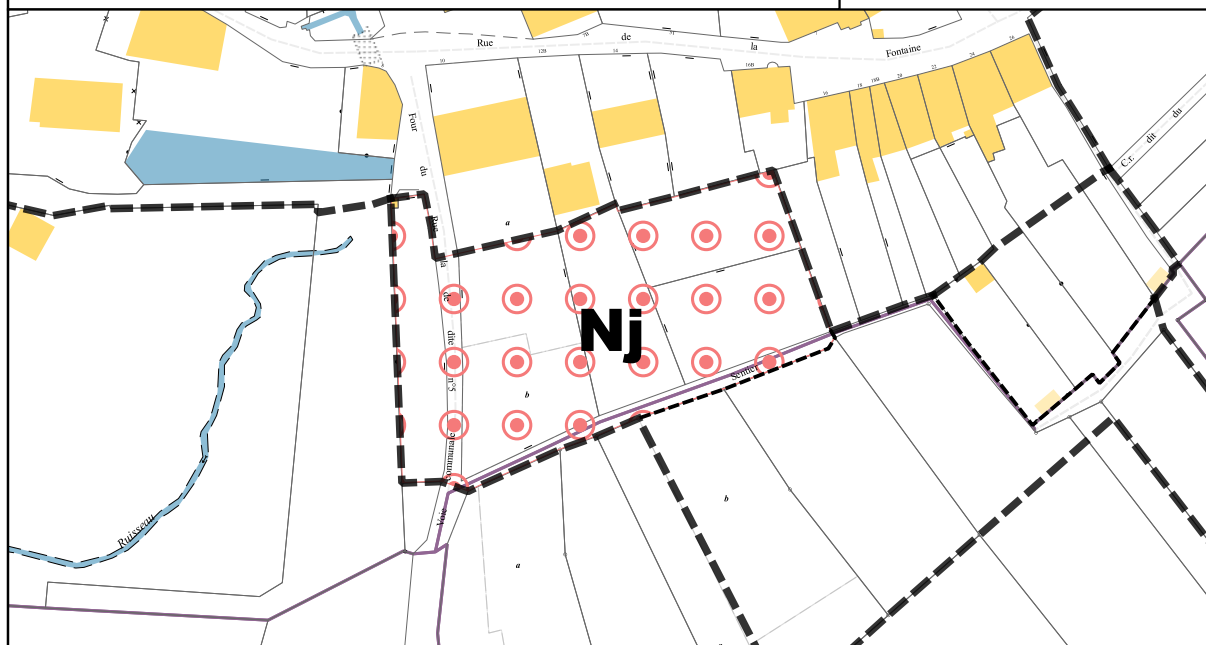


PLUi de la Communauté de communes Coeur du Pays Haut

COMMISSION DEPARTEMENTALE DE PRESERVATION
DES ESPACES NATURELS, AGRICOLES ET FORESTIERS
(CDPENAF)




Mercy-le-Bas



Fiche n°235
Nom du secteur : VILLAGE LE
Surface: 5149 m²

0 10 20 m

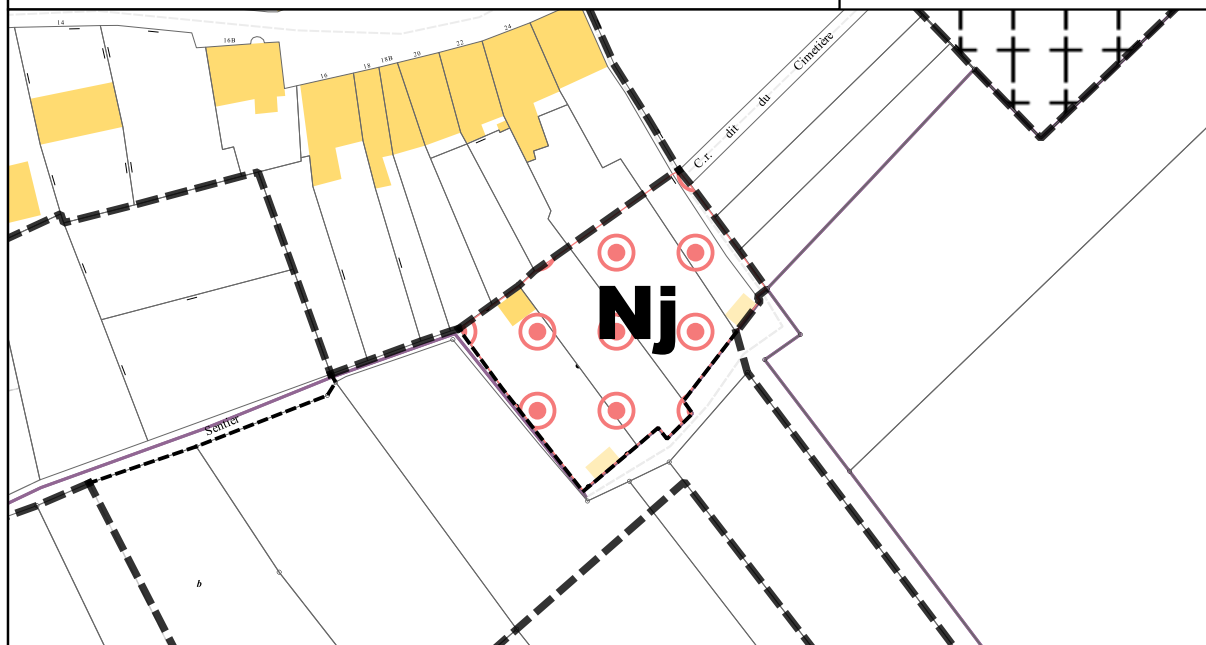


PLUi de la Communauté de communes Coeur du Pays Haut

COMMISSION DEPARTEMENTALE DE PRESERVATION
DES ESPACES NATURELS, AGRICOLES ET FORESTIERS
(CDPENAF)




Mercy-le-Bas



Fiche n°236
Nom du secteur : VILLAGE LE
Surface: 1833 m²

0 10 20 m

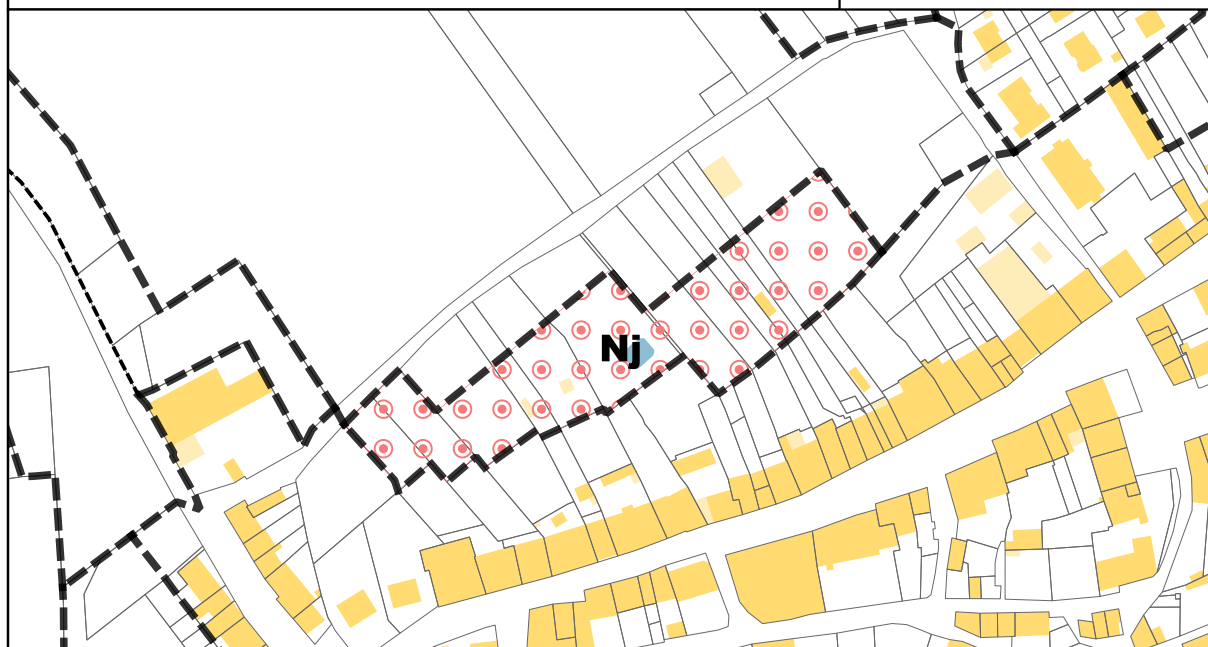


PLUi de la Communauté de communes Coeur du Pays Haut

COMMISSION DEPARTEMENTALE DE PRESERVATION
DES ESPACES NATURELS, AGRICOLES ET FORESTIERS
(CDPENAF)



Mercy-le-Bas



Fiche n°237
Nom du secteur : VILLAGE LE
Surface: 7711 m²

0 20 40 m



PLUi de la Communauté de communes Coeur du Pays Haut

COMMISSION DEPARTEMENTALE DE PRESERVATION
DES ESPACES NATURELS, AGRICOLES ET FORESTIERS
(CDPENAF)




Mercy-le-Bas



Fiche n°238
Nom du secteur : GRAND CHAMP
Surface: 8991 m²

0 30 60 m



PLUi de la Communauté de communes Coeur du Pays Haut

COMMISSION DEPARTEMENTALE DE PRESERVATION
DES ESPACES NATURELS, AGRICOLES ET FORESTIERS
(CDPENAF)



Mercy-le-Bas



Fiche n°239

Nom du secteur : DERRIÈRE LES JARDINS

Surface: 11820 m²

0 70 140 m

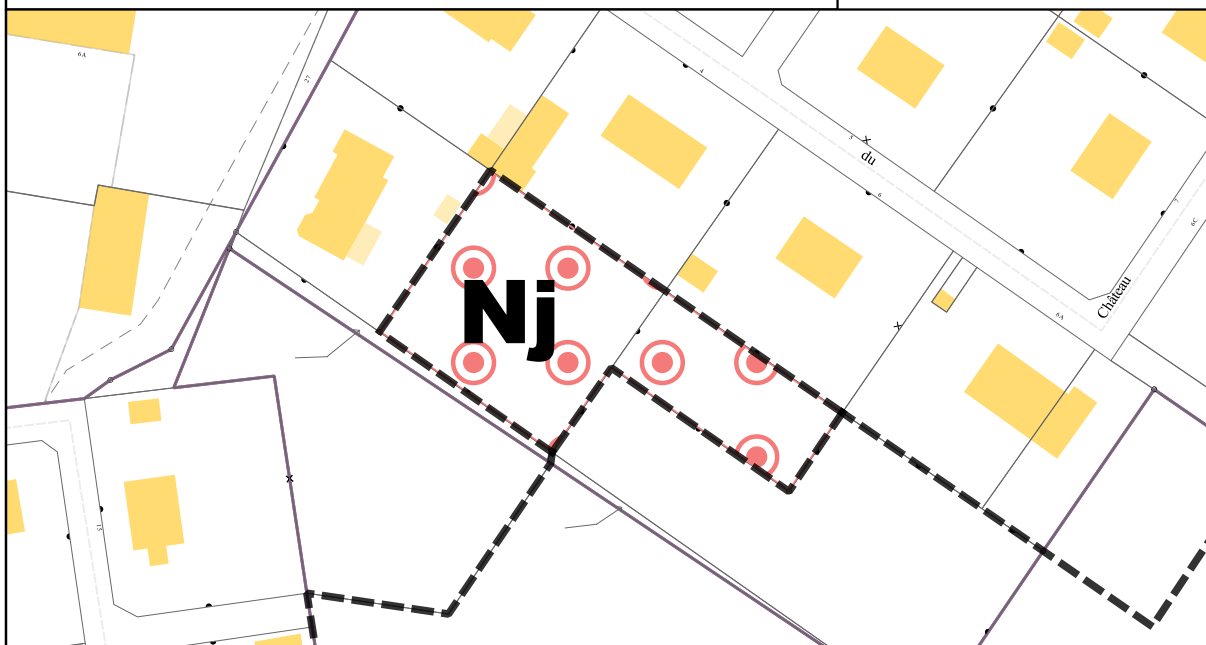


PLUi de la Communauté de communes Coeur du Pays Haut

COMMISSION DEPARTEMENTALE DE PRESERVATION
DES ESPACES NATURELS, AGRICOLES ET FORESTIERS
(CDPENAF)




Mercy-le-Bas



Fiche n°240
Nom du secteur : GRANDE WARDE
Surface: 1566 m²

0 10 20 m

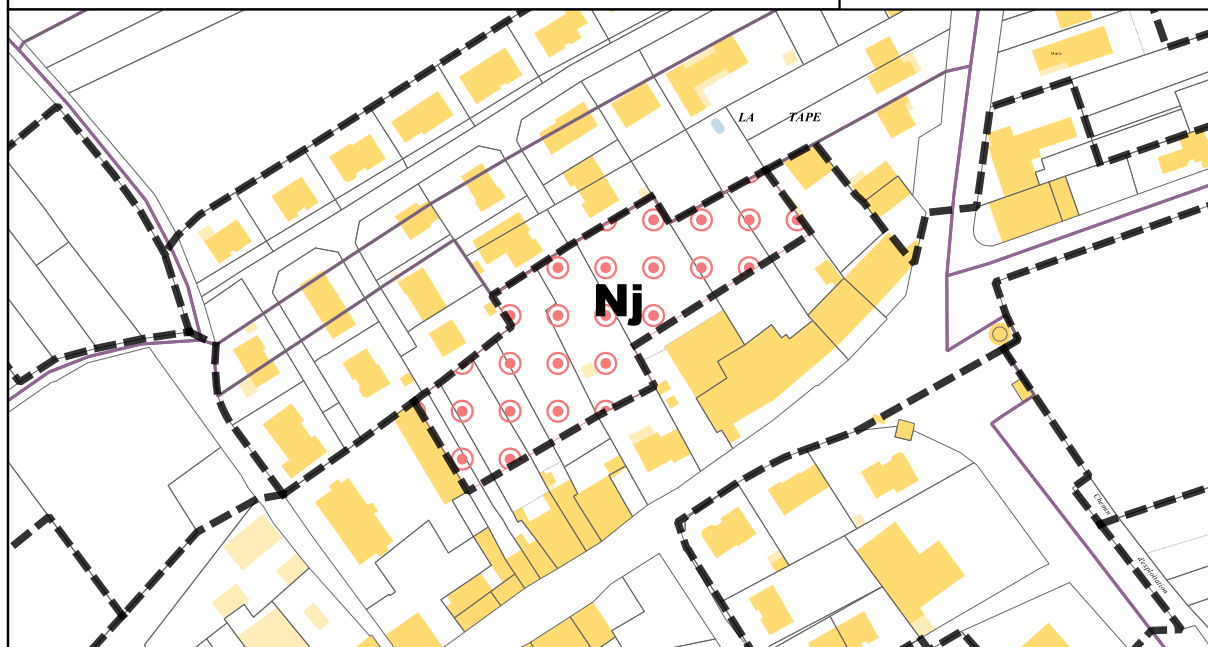


PLUi de la Communauté de communes Coeur du Pays Haut

COMMISSION DEPARTEMENTALE DE PRESERVATION
DES ESPACES NATURELS, AGRICOLES ET FORESTIERS
(CDPENAF)



Mercy-le-Bas



Fiche n°241
Nom du secteur : VILLAGE LE
Surface: 4828 m²

0 20 40 m

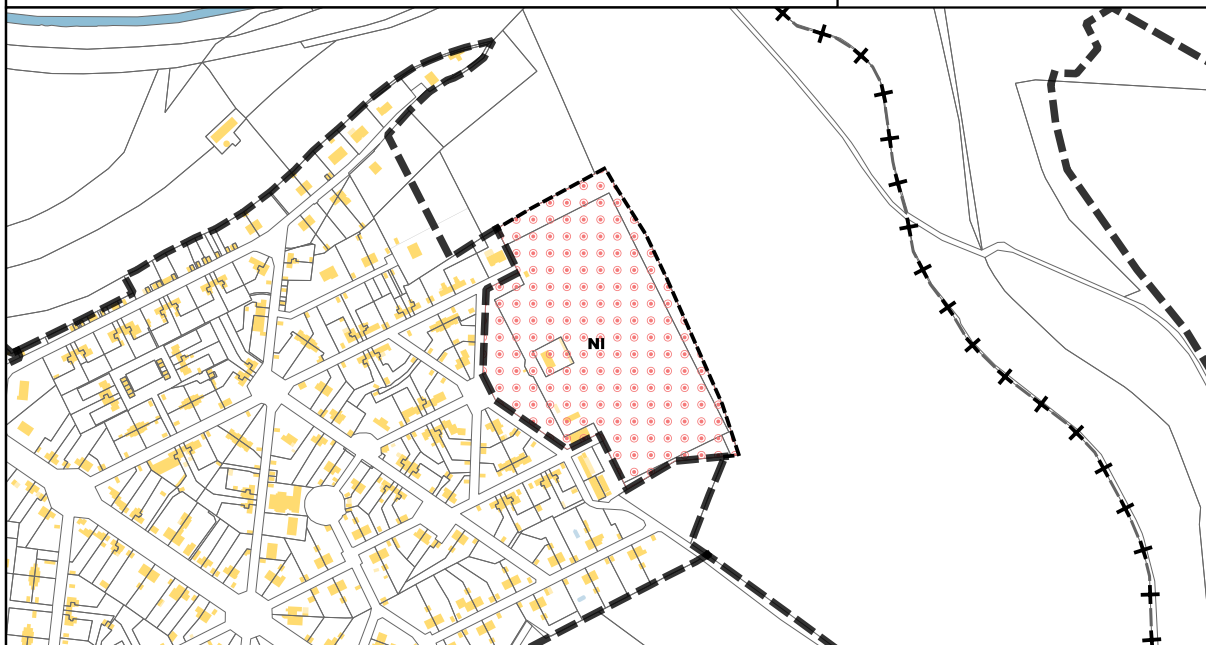


PLUi de la Communauté de communes Coeur du Pays Haut

**COMMISSION DEPARTEMENTALE DE PRESERVATION
DES ESPACES NATURELS, AGRICOLES ET FORESTIERS
(CDPENAF)**



Mercy-le-Bas



Fiche n°242

Nom du secteur : MERCY-LE-BAS CITÉ DE

Surface: 38591 m²

0 60 120 m

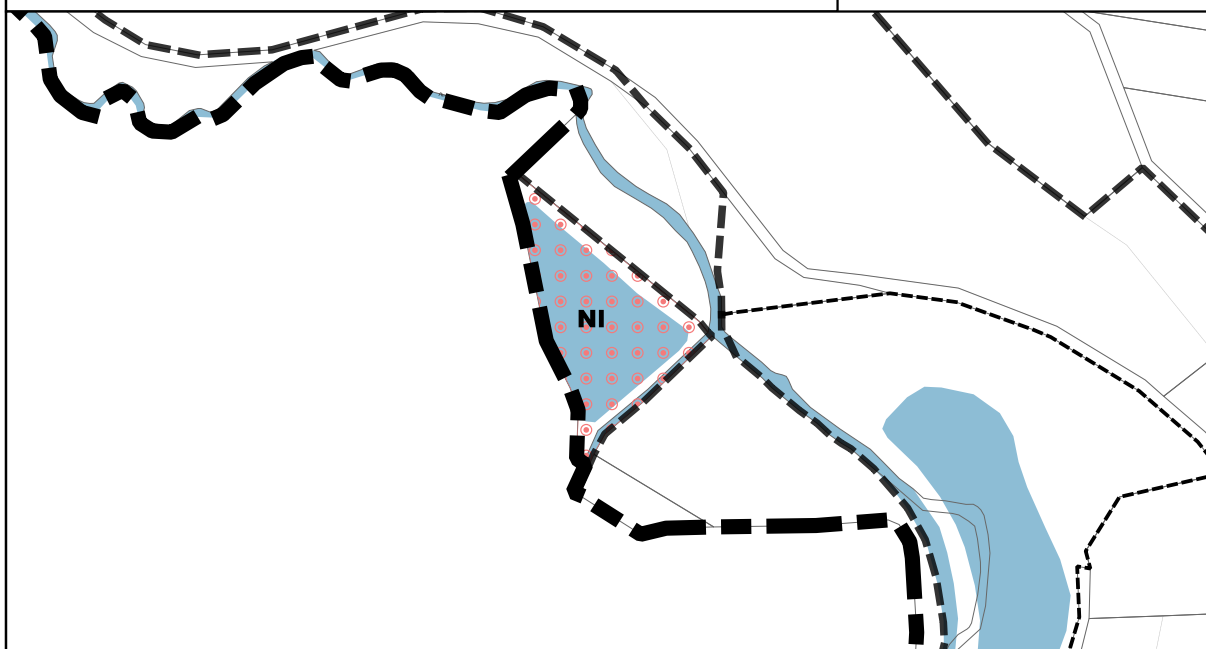


PLUi de la Communauté de communes Coeur du Pays Haut

COMMISSION DEPARTEMENTALE DE PRESERVATION
DES ESPACES NATURELS, AGRICOLES ET FORESTIERS
(CDPENAF)



Mercy-le-Bas



Fiche n°243
Nom du secteur : PRÈS COLAS
Surface: 8290 m²

0 40 80 m

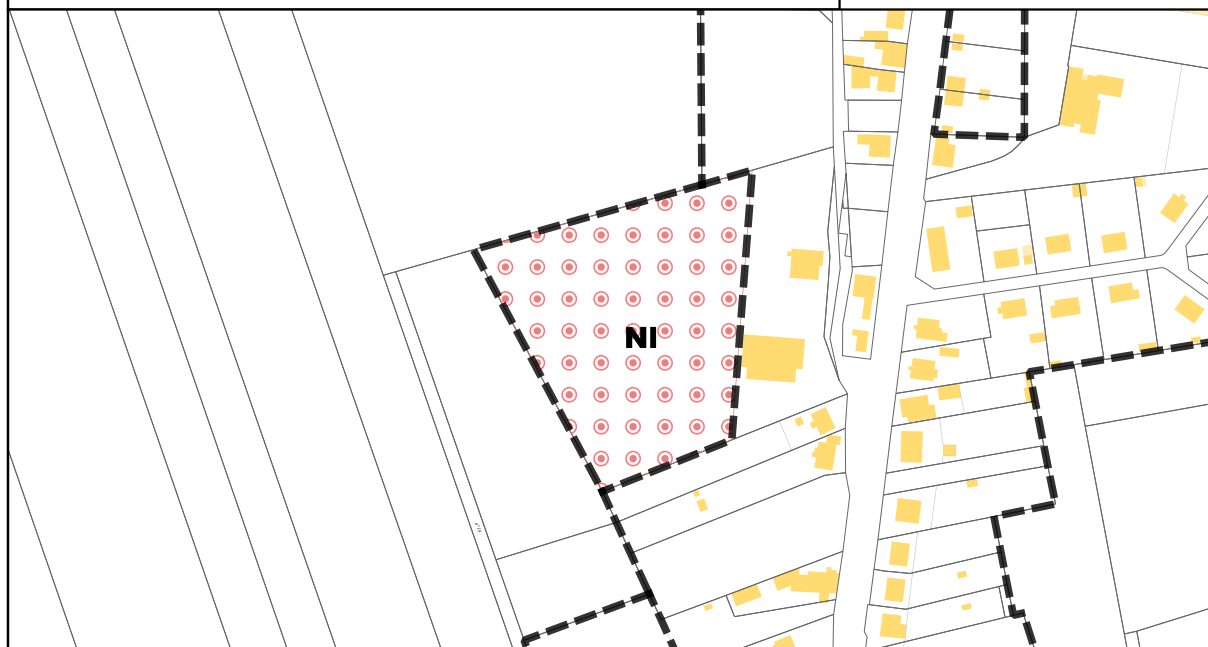


PLUi de la Communauté de communes Coeur du Pays Haut

COMMISSION DEPARTEMENTALE DE PRESERVATION
DES ESPACES NATURELS, AGRICOLES ET FORESTIERS
(CDPENAF)




Mercy-le-Bas



Fiche n°244
Nom du secteur : GRAVELLE
Surface: 12300 m²

0 30 60 m



PLUi de la Communauté de communes Coeur du Pays Haut

**COMMISSION DEPARTEMENTALE DE PRESERVATION
DES ESPACES NATURELS, AGRICOLES ET FORESTIERS
(CDPENAF)**



Mercy-le-Bas



Fiche n°245
Nom du secteur : LUXEMBOURG LE
Surface: 36422 m²

0 70 140 m

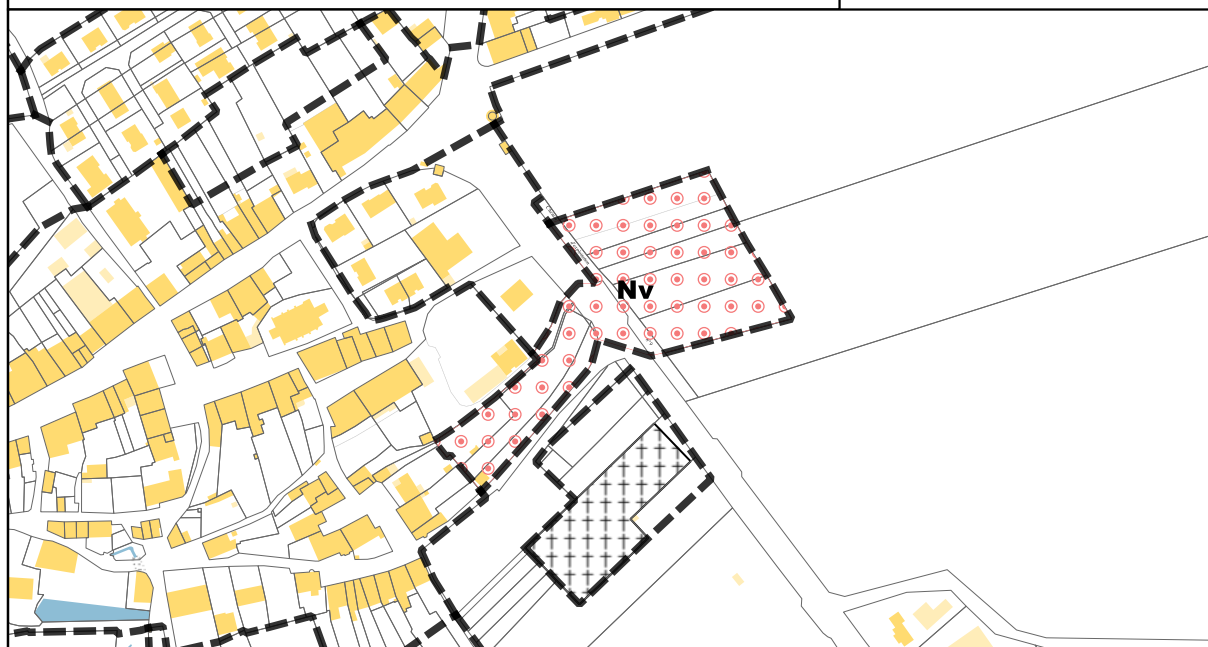


PLUi de la Communauté de communes Coeur du Pays Haut

COMMISSION DEPARTEMENTALE DE PRESERVATION
DES ESPACES NATURELS, AGRICOLES ET FORESTIERS
(CDPENAF)



Mercy-le-Bas



Fiche n°246
Nom du secteur : NEUPRÈ
Surface: 11776 m²

0 40 80 m

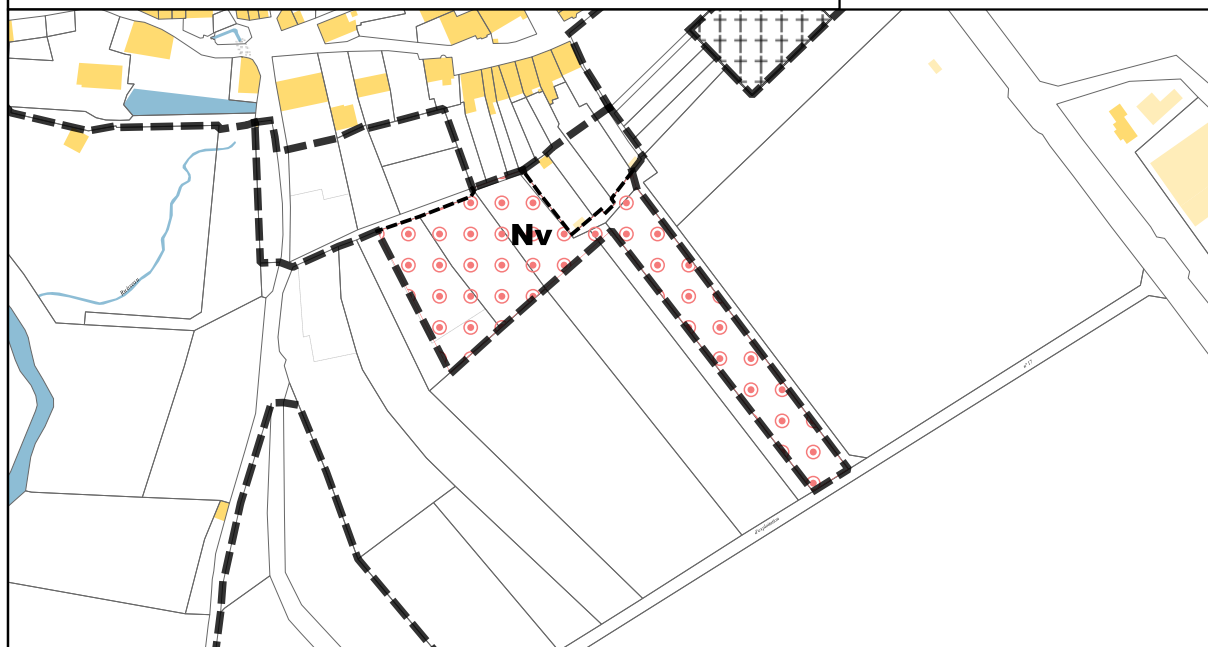


PLUi de la Communauté de communes Coeur du Pays Haut

COMMISSION DEPARTEMENTALE DE PRESERVATION
DES ESPACES NATURELS, AGRICOLES ET FORESTIERS
(CDPENAF)




Mercy-le-Bas



Fiche n°247
Nom du secteur : FARINETTE
Surface: 8873 m²

0 30 60 m

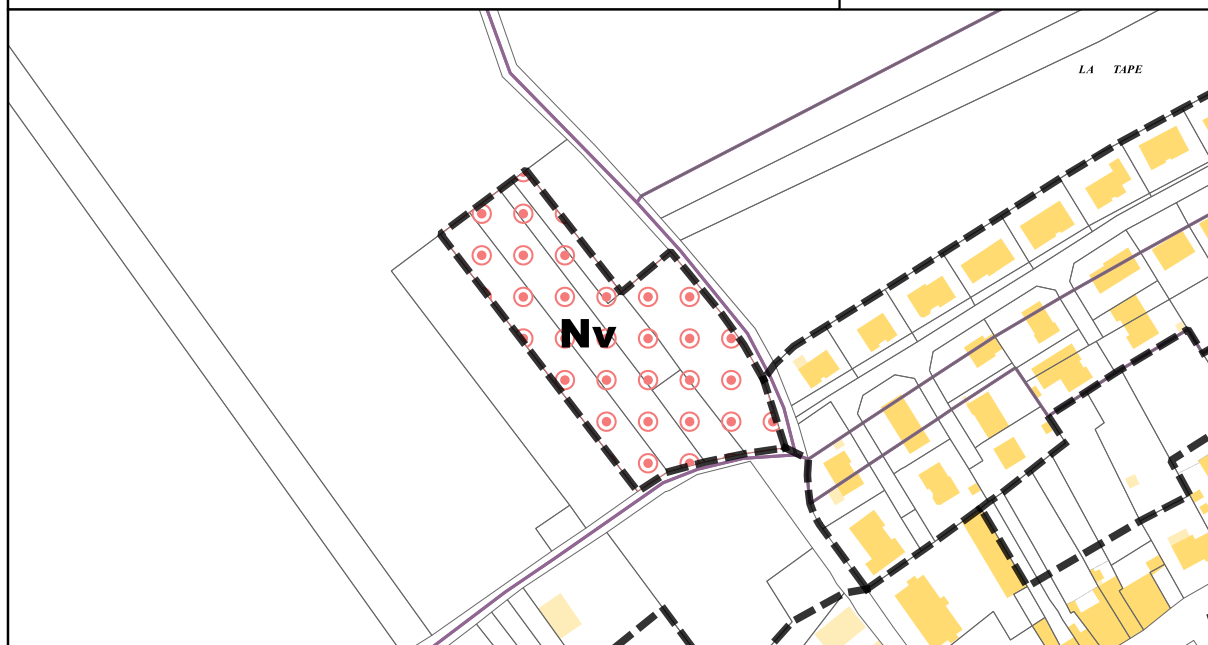


PLUi de la Communauté de communes Coeur du Pays Haut

COMMISSION DEPARTEMENTALE DE PRESERVATION
DES ESPACES NATURELS, AGRICOLES ET FORESTIERS
(CDPENAF)



Mercy-le-Bas



Fiche n°248

Nom du secteur : DERRIÈRE LES JARDINS

Surface: 6411 m²

0 20 40 m

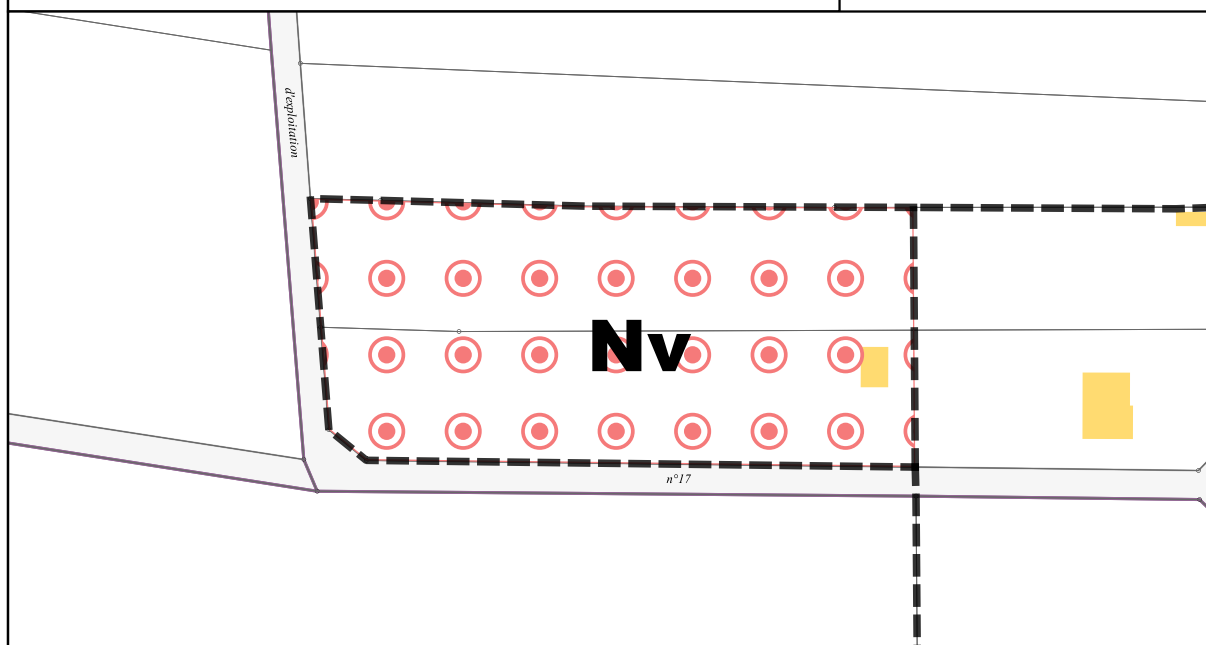


PLUi de la Communauté de communes Coeur du Pays Haut

COMMISSION DEPARTEMENTALE DE PRESERVATION
DES ESPACES NATURELS, AGRICOLES ET FORESTIERS
(CDPENAF)



Mercy-le-Bas




Fiche n°249

Nom du secteur : ENTRÉE DE GRAND CHAMP

Surface: 5879 m²

0 10 20 m

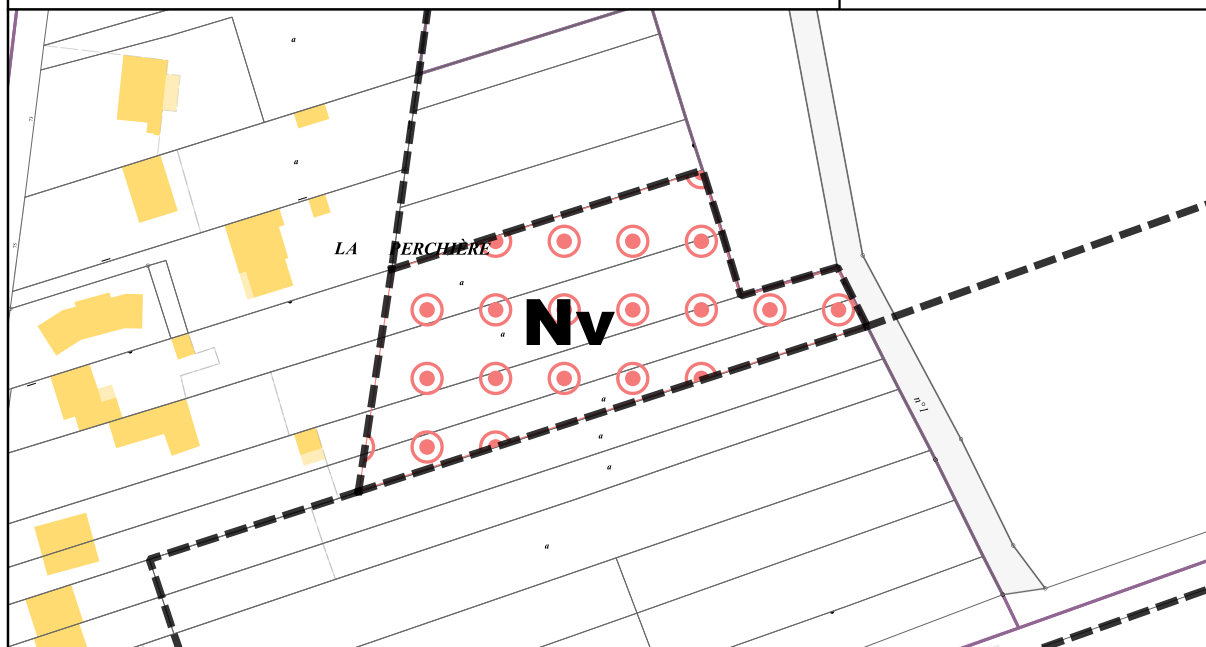


PLUi de la Communauté de communes Coeur du Pays Haut

COMMISSION DEPARTEMENTALE DE PRESERVATION
DES ESPACES NATURELS, AGRICOLES ET FORESTIERS
(CDPENAF)



Mercy-le-Bas



Fiche n°250

Nom du secteur : PERCHIÈRE LA

Surface: 3930 m²

0 10 20 m

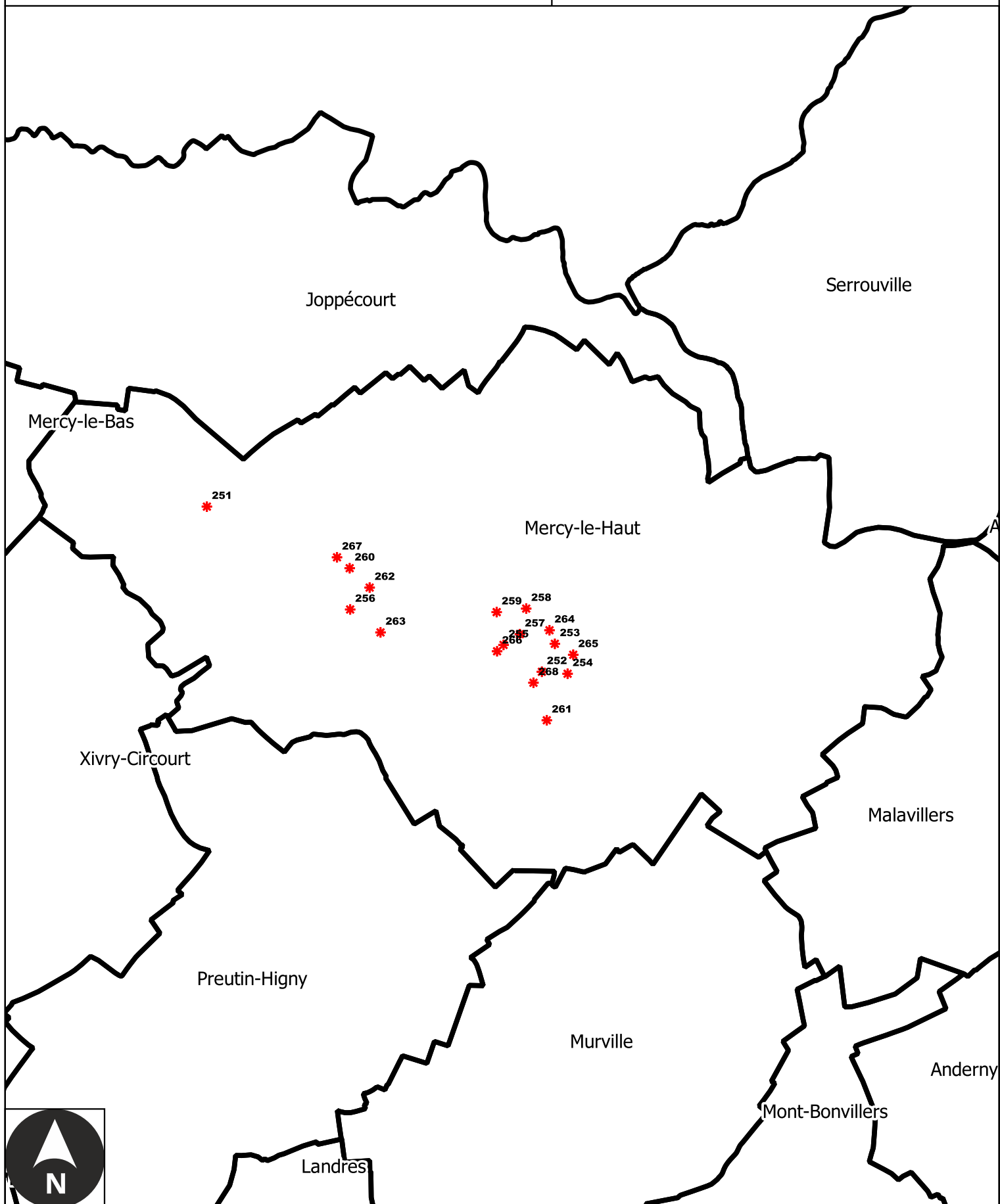


PLUi De la Communauté de communes Coeur du Pays Haut

COMMISSION DEPARTEMENTALE DE PRESERVATION
DES ESPACES NATURELS, AGRICOLES ET FORESTIERS
(CDPENAF)



Mercy-le-Haut

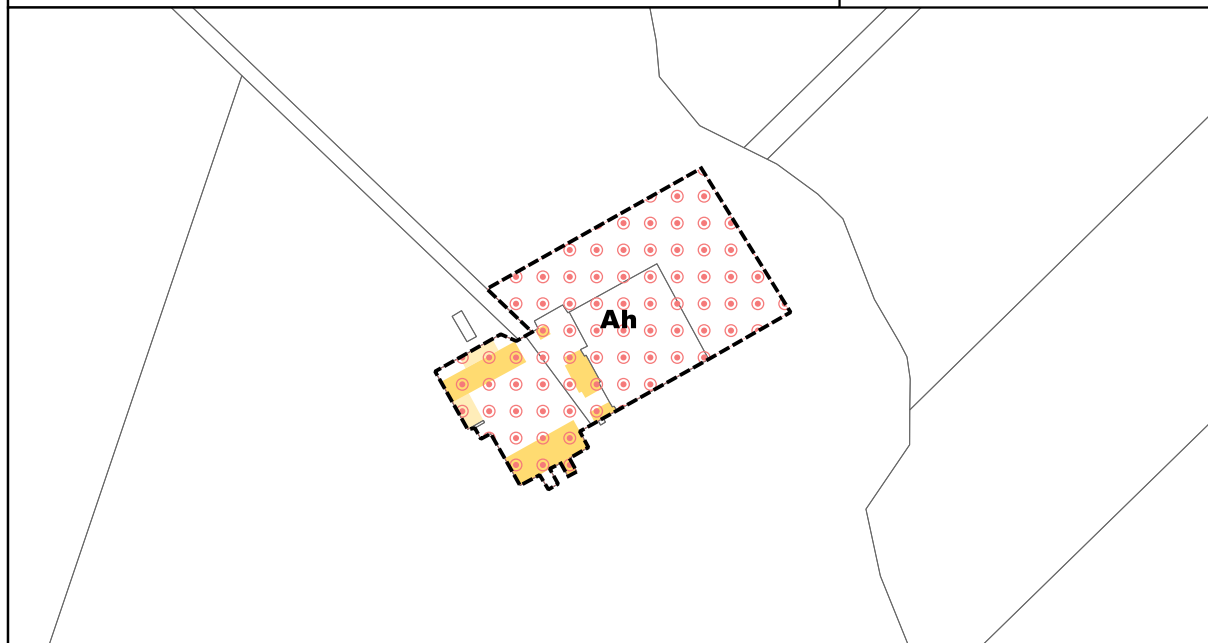


PLUi de la Communauté de communes Coeur du Pays Haut

**COMMISSION DEPARTEMENTALE DE PRESERVATION
DES ESPACES NATURELS, AGRICOLES ET FORESTIERS
(CDPENAF)**



Mercy-le-Haut



Fiche n°251
Nom du secteur : LE GRAND CHANOIS
Surface: 16590 m²

0 40 80 m



PLUi de la Communauté de communes Coeur du Pays Haut

**COMMISSION DEPARTEMENTALE DE PRESERVATION
DES ESPACES NATURELS, AGRICOLES ET FORESTIERS
(CDPENAF)**




Mercy-le-Haut



Fiche n°252
Nom du secteur : VILLAGE
Surface: 13384 m²

0 50 100 m

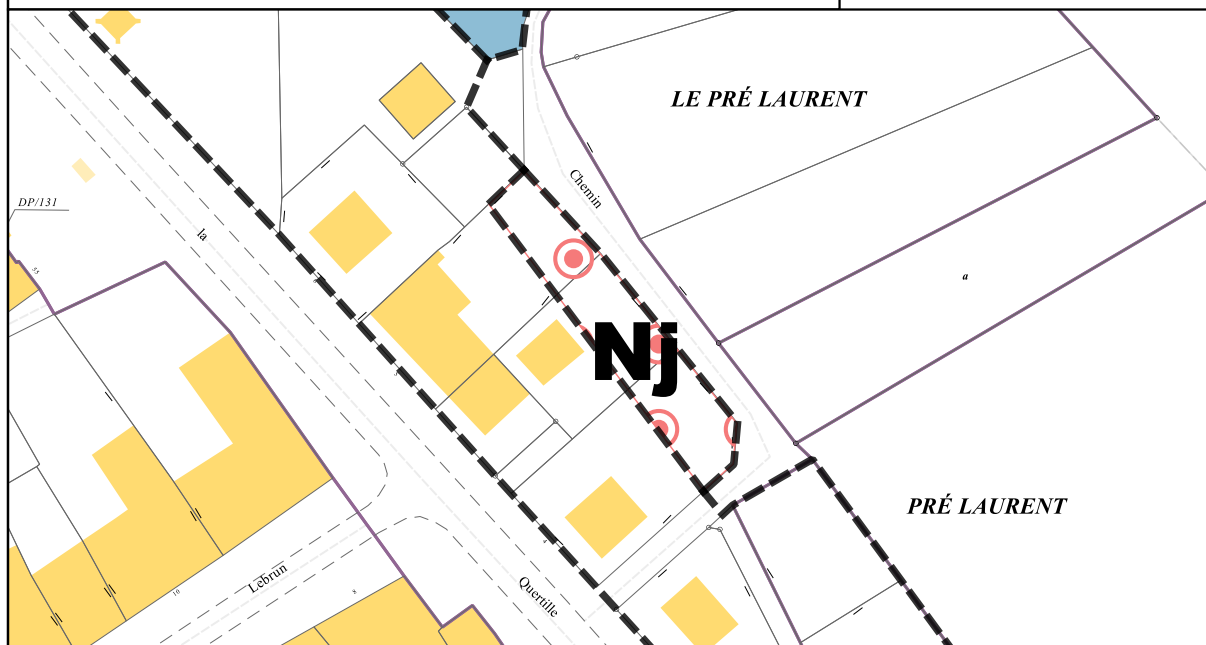


PLUi de la Communauté de communes Coeur du Pays Haut

COMMISSION DEPARTEMENTALE DE PRESERVATION
DES ESPACES NATURELS, AGRICOLES ET FORESTIERS
(CDPENAF)



Mercy-le-Haut




Fiche n°253

Nom du secteur : LE PAQUIS OU LA QUERTILLE

Surface: 676 m²

0 10 20 m

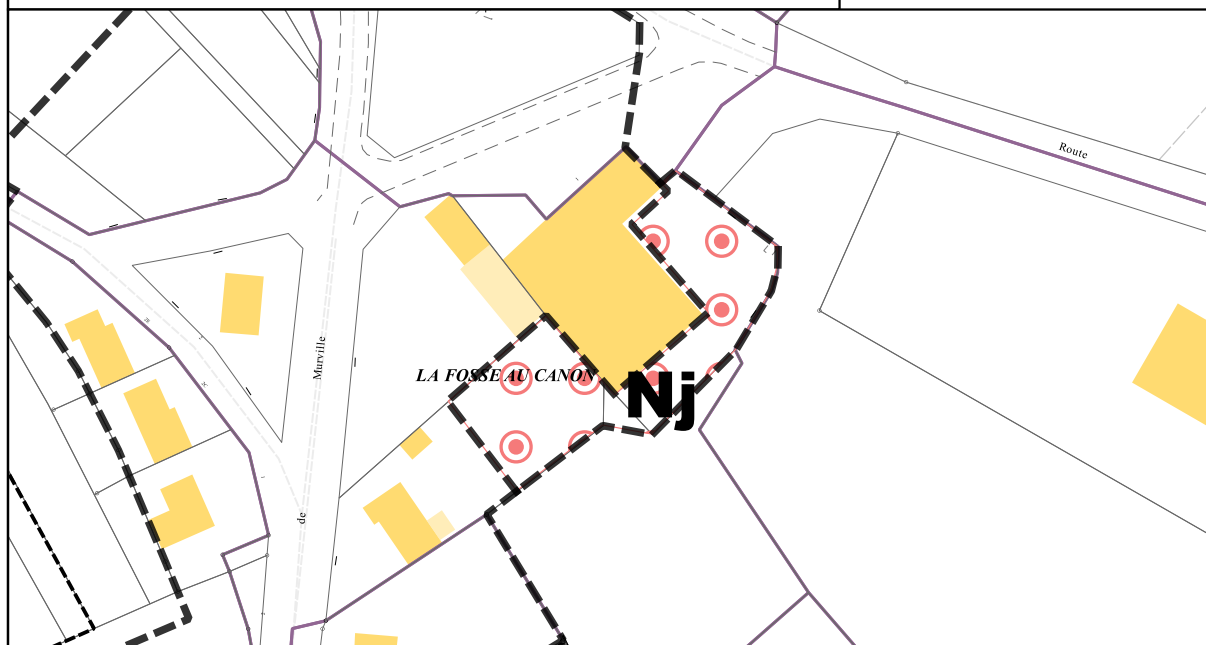


PLUi de la Communauté de communes Coeur du Pays Haut

COMMISSION DEPARTEMENTALE DE PRESERVATION
DES ESPACES NATURELS, AGRICOLES ET FORESTIERS
(CDPENAF)



Mercy-le-Haut




Fiche n°254

Nom du secteur : LA FOSSE AU CANON

Surface: 1695 m²

0 10 20 m



PLUi de la Communauté de communes Coeur du Pays Haut

COMMISSION DEPARTEMENTALE DE PRESERVATION
DES ESPACES NATURELS, AGRICOLES ET FORESTIERS
(CDPENAF)



Mercy-le-Haut



Fiche n°255
Nom du secteur : VILLAGE
Surface: 2009 m²

0 20 40 m



PLUi de la Communauté de communes Coeur du Pays Haut

COMMISSION DEPARTEMENTALE DE PRESERVATION
DES ESPACES NATURELS, AGRICOLES ET FORESTIERS
(CDPENAF)



Mercy-le-Haut




Fiche n°256

Nom du secteur : SOUS LES CLAIRS CHENES

Surface: 14224 m²

0 60 120 m

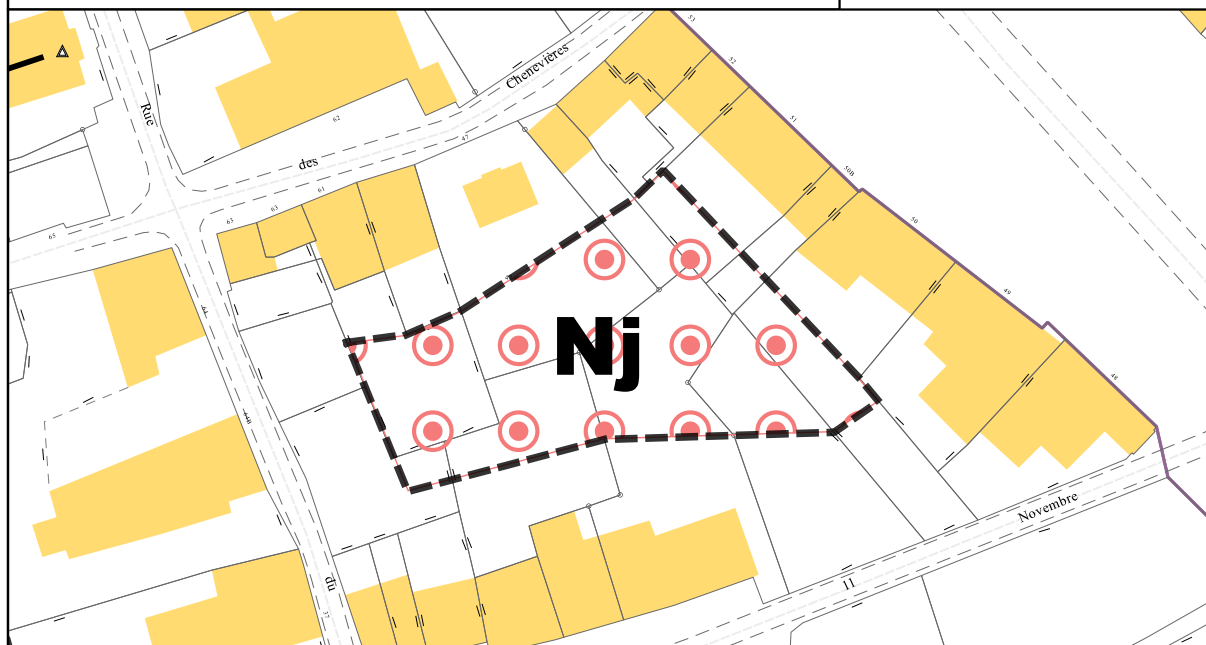


PLUi de la Communauté de communes Coeur du Pays Haut

COMMISSION DEPARTEMENTALE DE PRESERVATION
DES ESPACES NATURELS, AGRICOLES ET FORESTIERS
(CDPENAF)



Mercy-le-Haut



Fiche n°257
Nom du secteur : VILLAGE
Surface: 2659 m²

0 10 20 m



PLUi de la Communauté de communes Coeur du Pays Haut

COMMISSION DEPARTEMENTALE DE PRESERVATION
DES ESPACES NATURELS, AGRICOLES ET FORESTIERS
(CDPENAF)



Mercy-le-Haut



Fiche n°258

Nom du secteur : LE PAQUIS OU LA QUERTILLE

Surface: 10215 m²

0 30 60 m



PLUi de la Communauté de communes Coeur du Pays Haut

COMMISSION DEPARTEMENTALE DE PRESERVATION
DES ESPACES NATURELS, AGRICOLES ET FORESTIERS
(CDPENAF)



Mercy-le-Haut



Fiche n°259

Nom du secteur : LE GRAND JARDIN

Surface: 3544 m²

0 20 40 m



PLUi de la Communauté de communes Coeur du Pays Haut

COMMISSION DEPARTEMENTALE DE PRESERVATION
DES ESPACES NATURELS, AGRICOLES ET FORESTIERS
(CDPENAF)




Mercy-le-Haut



Fiche n°260
Nom du secteur : BOUDREZY
Surface: 9823 m²

0 30 60 m

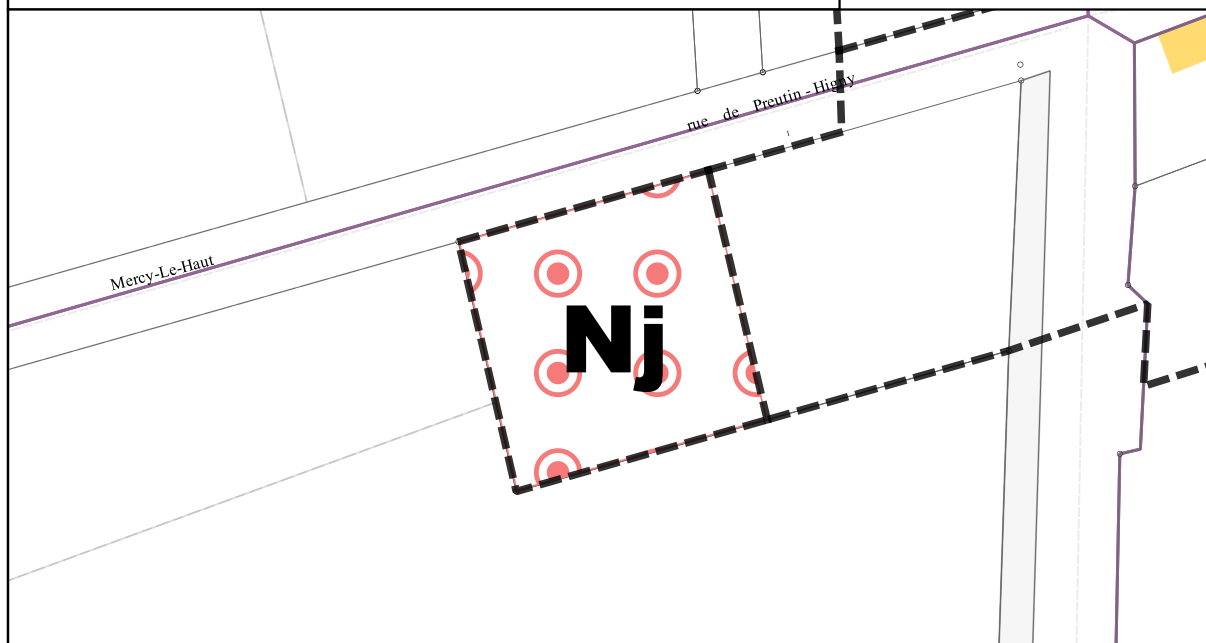


PLUi de la Communauté de communes Coeur du Pays Haut

COMMISSION DEPARTEMENTALE DE PRESERVATION
DES ESPACES NATURELS, AGRICOLES ET FORESTIERS
(CDPENAF)




Mercy-le-Haut



Fiche n°261
Nom du secteur : GROS TERME
Surface: 1520 m²

0 10 20 m



PLUi de la Communauté de communes Coeur du Pays Haut

**COMMISSION DEPARTEMENTALE DE PRESERVATION
DES ESPACES NATURELS, AGRICOLES ET FORESTIERS
(CDPENAF)**



Mercy-le-Haut



Fiche n°262
Nom du secteur : BOUDREZY
Surface: 20123 m²

0 60 120 m

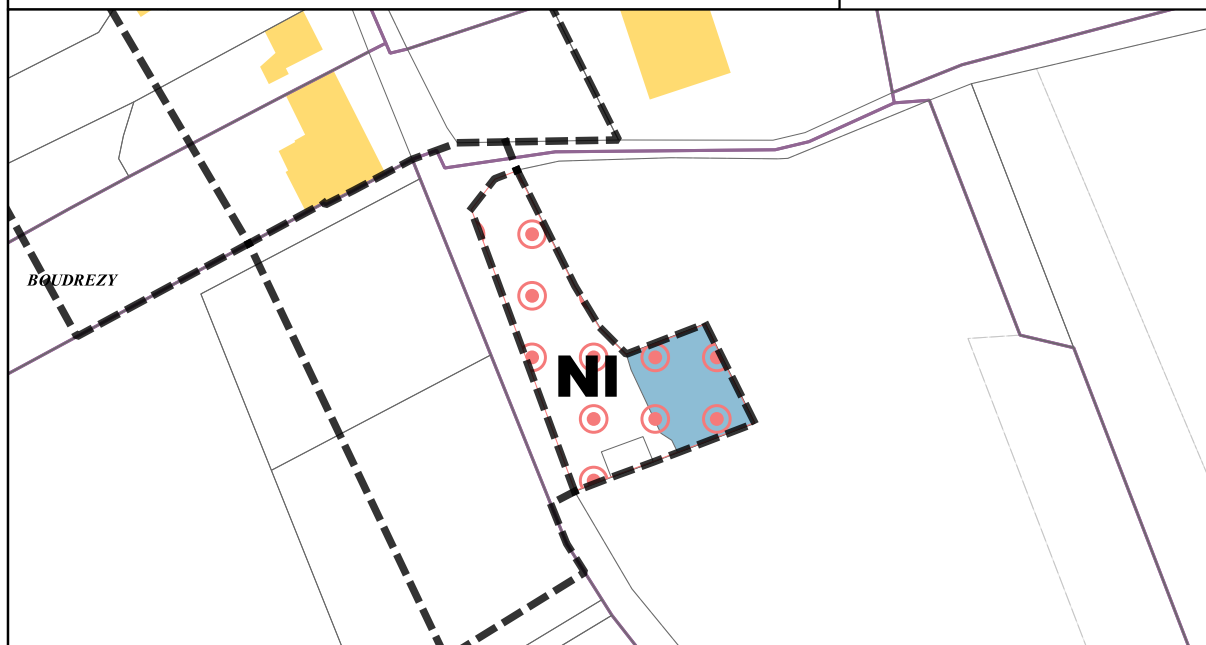


PLUi de la Communauté de communes Coeur du Pays Haut

COMMISSION DEPARTEMENTALE DE PRESERVATION
DES ESPACES NATURELS, AGRICOLES ET FORESTIERS
(CDPENAF)



Mercy-le-Haut



Fiche n°263
Nom du secteur : DEVANT LE HALLIER
Surface: 2084 m²

0 10 20 m

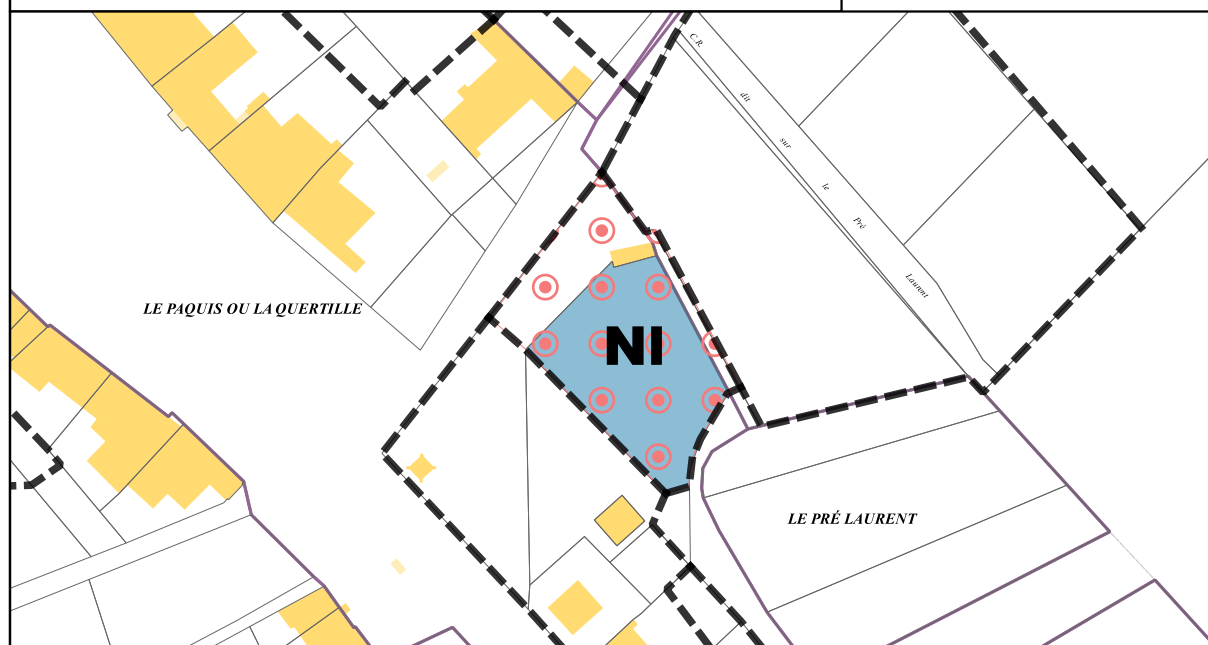


PLUi de la Communauté de communes Coeur du Pays Haut

COMMISSION DEPARTEMENTALE DE PRESERVATION
DES ESPACES NATURELS, AGRICOLES ET FORESTIERS
(CDPENAF)



Mercy-le-Haut




Fiche n°264

Nom du secteur : LE PAQUIS OU LA QUERTILLE

Surface: 2771 m²

0 20 40 m

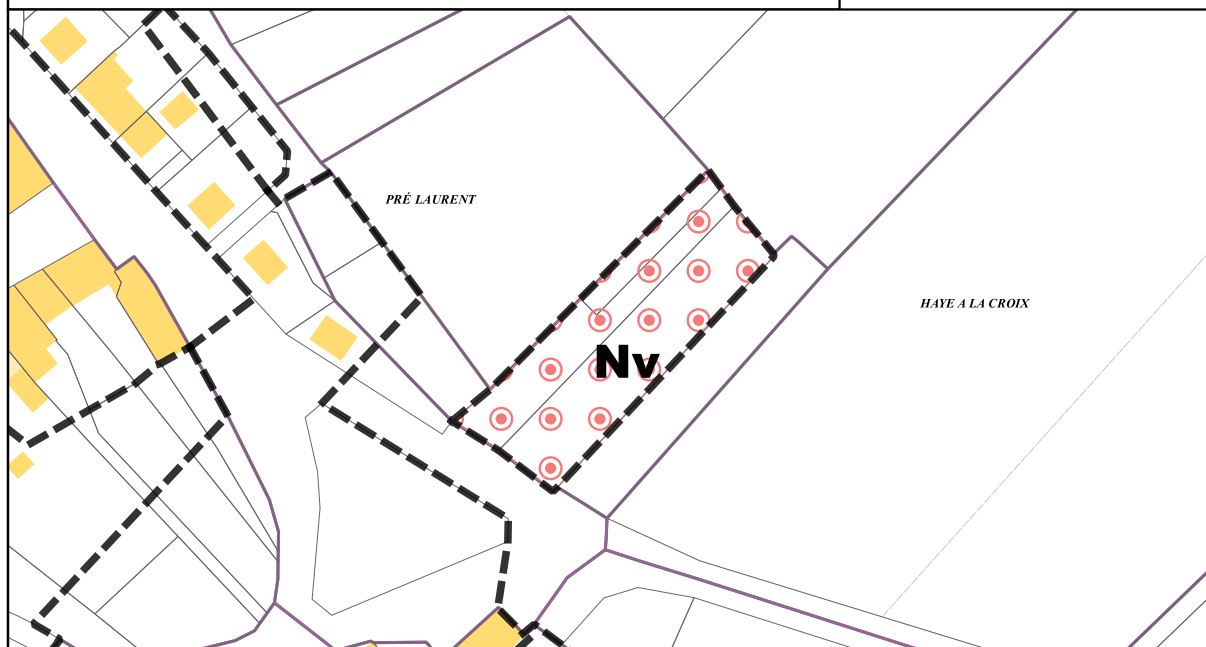


PLUi de la Communauté de communes Coeur du Pays Haut

COMMISSION DEPARTEMENTALE DE PRESERVATION
DES ESPACES NATURELS, AGRICOLES ET FORESTIERS
(CDPENAF)



Mercy-le-Haut



Fiche n°265
Nom du secteur : LE PRÉ LAURENT
Surface: 3518 m²

0 20 40 m



PLUi de la Communauté de communes Coeur du Pays Haut

COMMISSION DEPARTEMENTALE DE PRESERVATION
DES ESPACES NATURELS, AGRICOLES ET FORESTIERS
(CDPENAF)



Mercy-le-Haut



Fiche n°266
Nom du secteur : PRE TAUPIN
Surface: 12654 m²

0 40 80 m

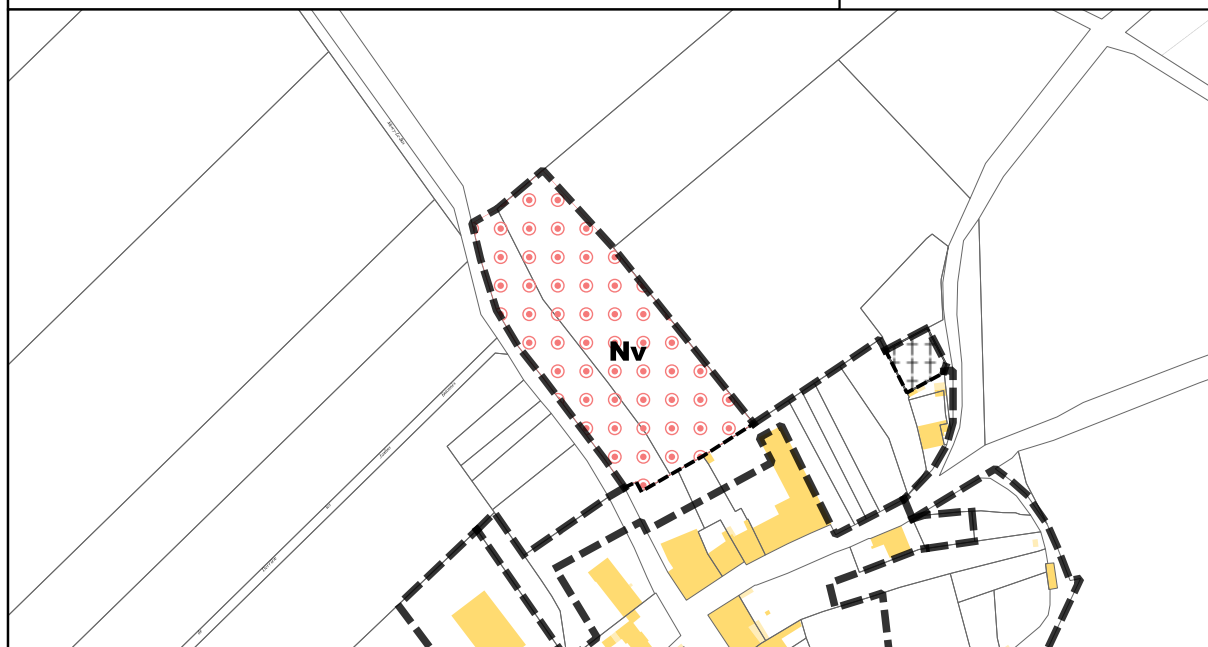


PLUi de la Communauté de communes Coeur du Pays Haut

COMMISSION DEPARTEMENTALE DE PRESERVATION
DES ESPACES NATURELS, AGRICOLES ET FORESTIERS
(CDPENAF)



Mercy-le-Haut




Fiche n°267

Nom du secteur : PIECE SAINT MARTIN

Surface: 11515 m²

0 30 60 m

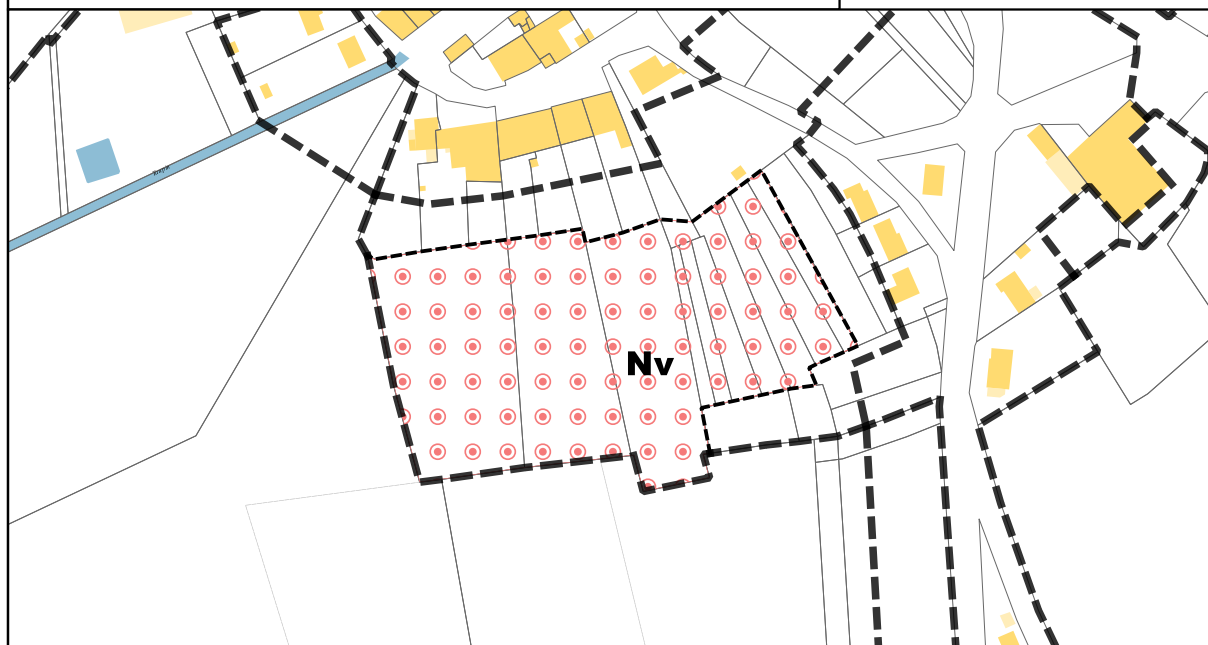


PLUi de la Communauté de communes Coeur du Pays Haut

COMMISSION DEPARTEMENTALE DE PRESERVATION
DES ESPACES NATURELS, AGRICOLES ET FORESTIERS
(CDPENAF)



Mercy-le-Haut



Fiche n°268
Nom du secteur : VILLAGE
Surface: 17793 m²

0 30 60 m

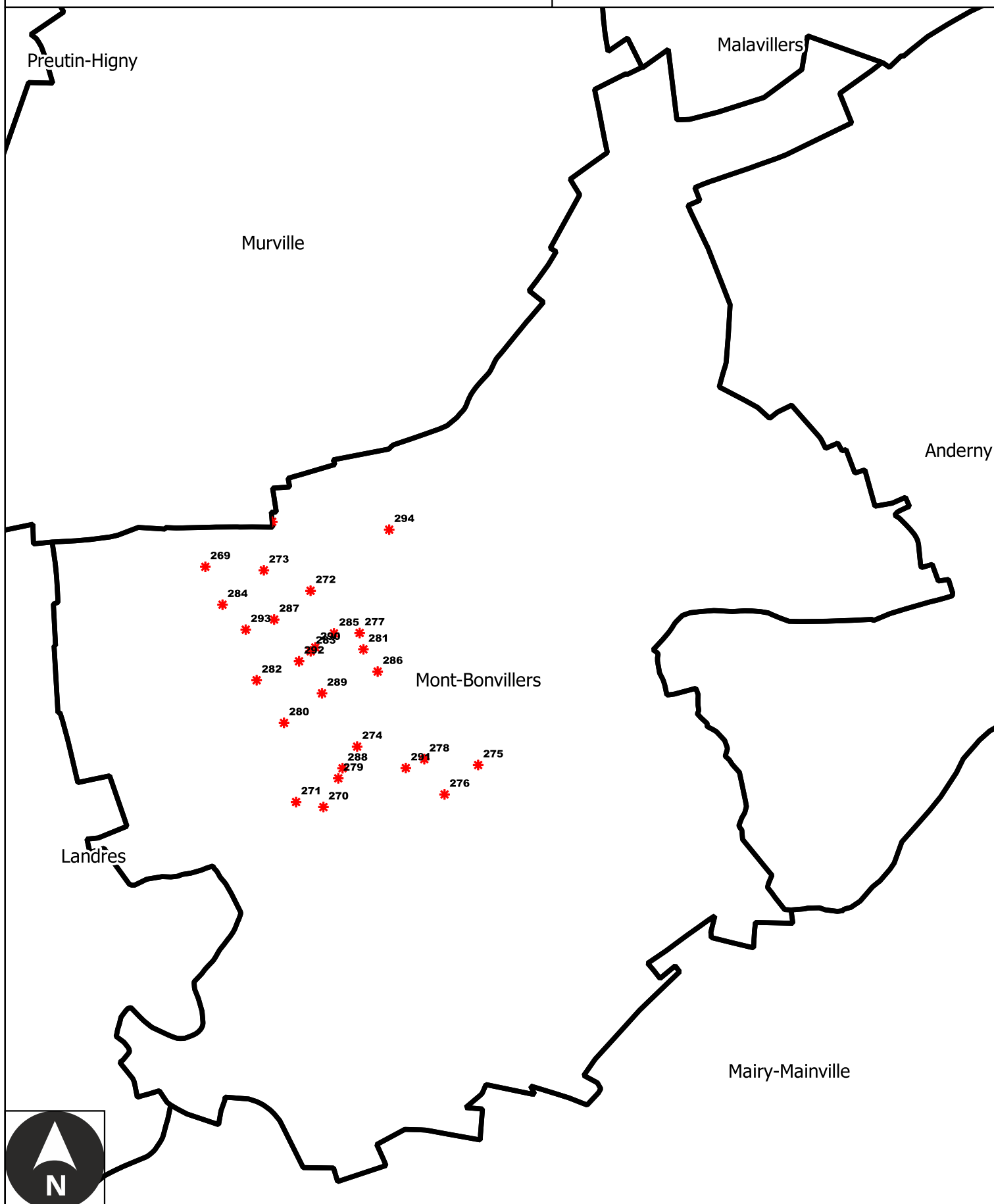


PLUi De la Communauté de communes Coeur du Pays Haut

COMMISSION DEPARTEMENTALE DE PRESERVATION
DES ESPACES NATURELS, AGRICOLES ET FORESTIERS
(CDPENAF)



Mont-Bonvillers

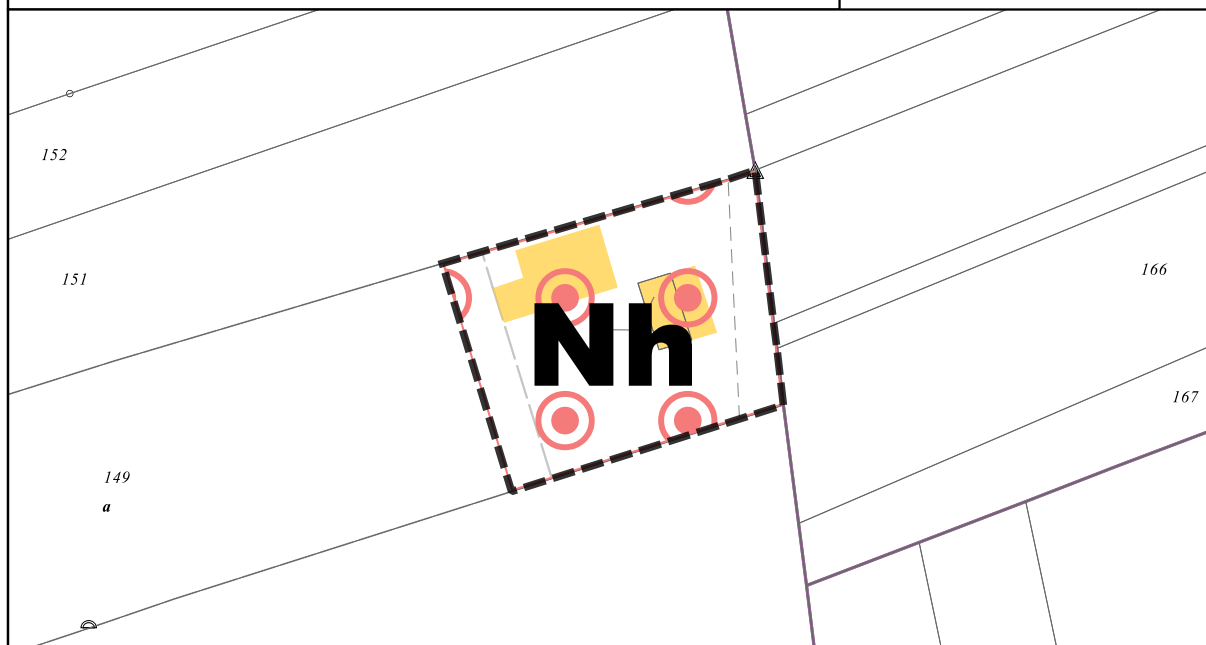


PLUi de la Communauté de communes Coeur du Pays Haut

COMMISSION DEPARTEMENTALE DE PRESERVATION
DES ESPACES NATURELS, AGRICOLES ET FORESTIERS
(CDPENAF)




Mont-Bonvillers



Fiche n°269
Nom du secteur : AU-DESSUS DE GOBÉ
Surface: 1073 m²

0 9 18 m



PLUi de la Communauté de communes Coeur du Pays Haut

COMMISSION DEPARTEMENTALE DE PRESERVATION
DES ESPACES NATURELS, AGRICOLES ET FORESTIERS
(CDPENAF)



Mont-Bonvillers




Fiche n°270

Nom du secteur : AU-DESSUS DE LA PRÊLE

Surface: 3161 m²

0 20 40 m

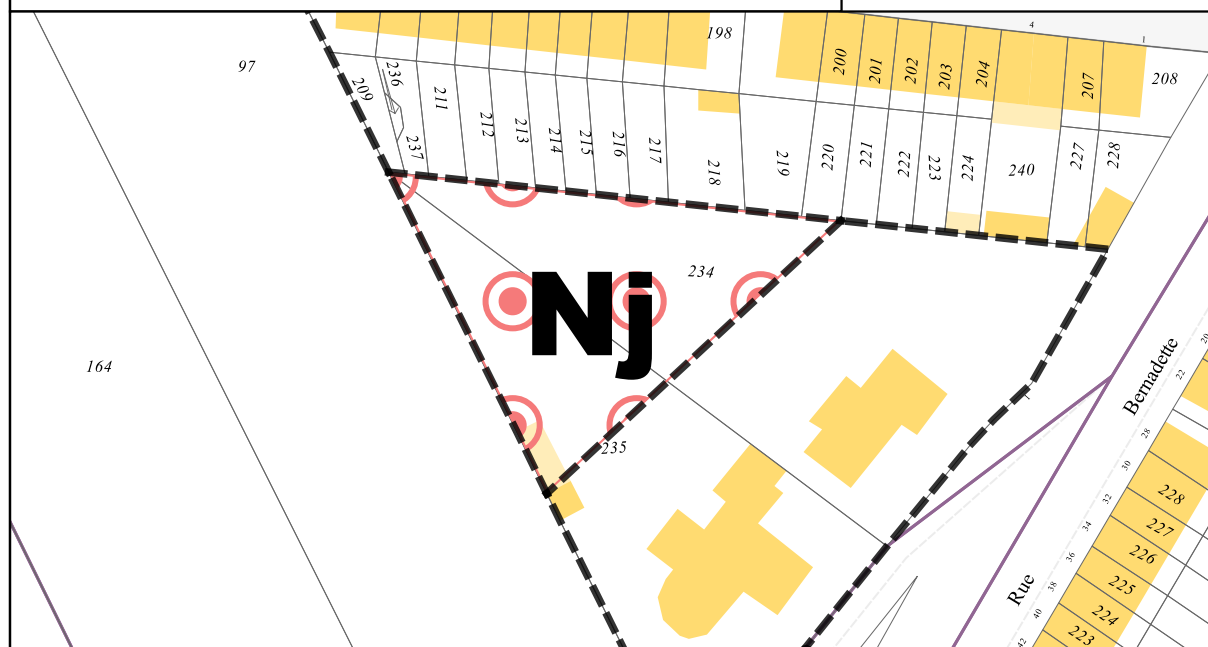


PLUi de la Communauté de communes Coeur du Pays Haut

COMMISSION DEPARTEMENTALE DE PRESERVATION
DES ESPACES NATURELS, AGRICOLES ET FORESTIERS
(CDPENAF)



Mont-Bonvillers




Fiche n°271

Nom du secteur : SUR LES COURCELLES

Surface: 1007 m²

0 9 18 m

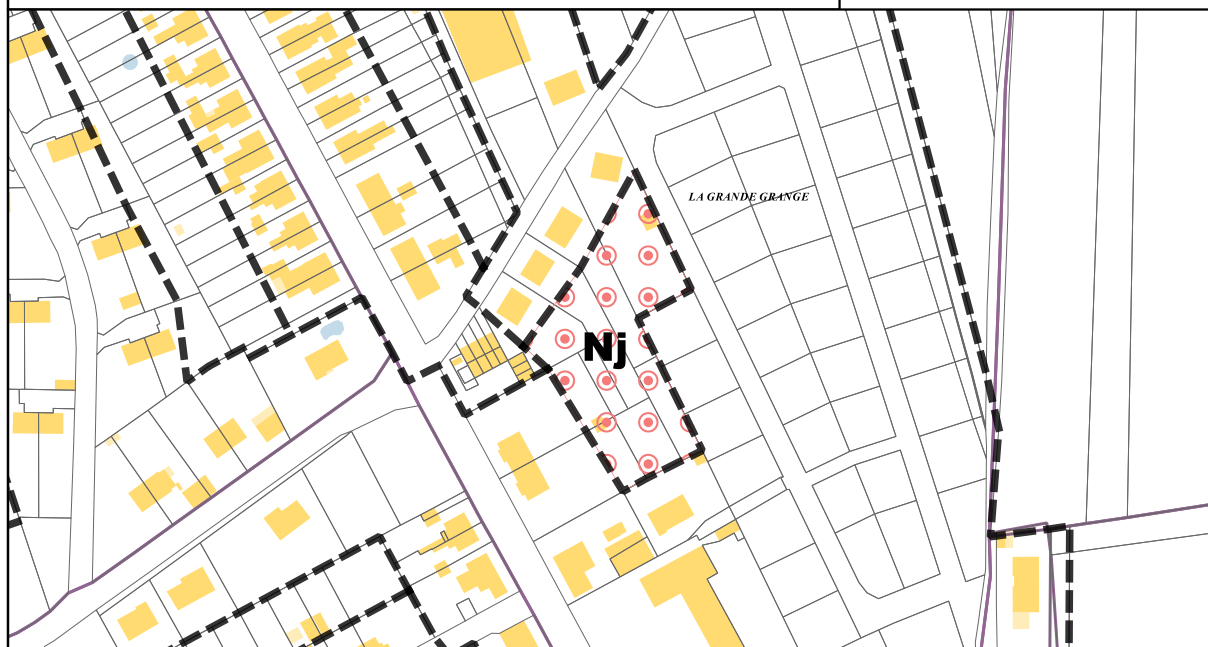


PLUi de la Communauté de communes Coeur du Pays Haut

COMMISSION DEPARTEMENTALE DE PRESERVATION
DES ESPACES NATURELS, AGRICOLES ET FORESTIERS
(CDPENAF)



Mont-Bonvillers



Fiche n°272

Nom du secteur : LA GRANDE GRANGE

Surface: 3545 m²

0 20 40 m



PLUi de la Communauté de communes Coeur du Pays Haut

COMMISSION DEPARTEMENTALE DE PRESERVATION
DES ESPACES NATURELS, AGRICOLES ET FORESTIERS
(CDPENAF)



Mont-Bonvillers



Fiche n°273

Nom du secteur : SUR LE CHEMIN DES FRONTS

Surface: 6093 m²

0 30 60 m

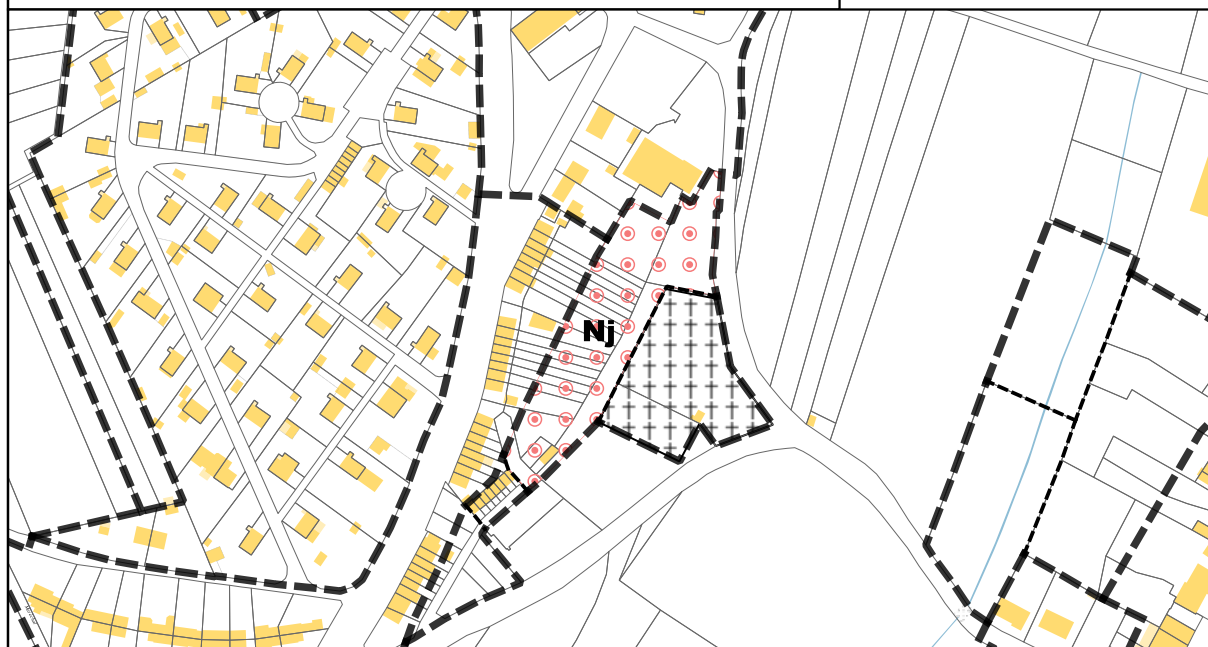


PLUi de la Communauté de communes Coeur du Pays Haut

COMMISSION DEPARTEMENTALE DE PRESERVATION
DES ESPACES NATURELS, AGRICOLES ET FORESTIERS
(CDPENAF)



Mont-Bonvillers



Fiche n°274
Nom du secteur : LA VIGNE
Surface: 5774 m²

0 30 60 m

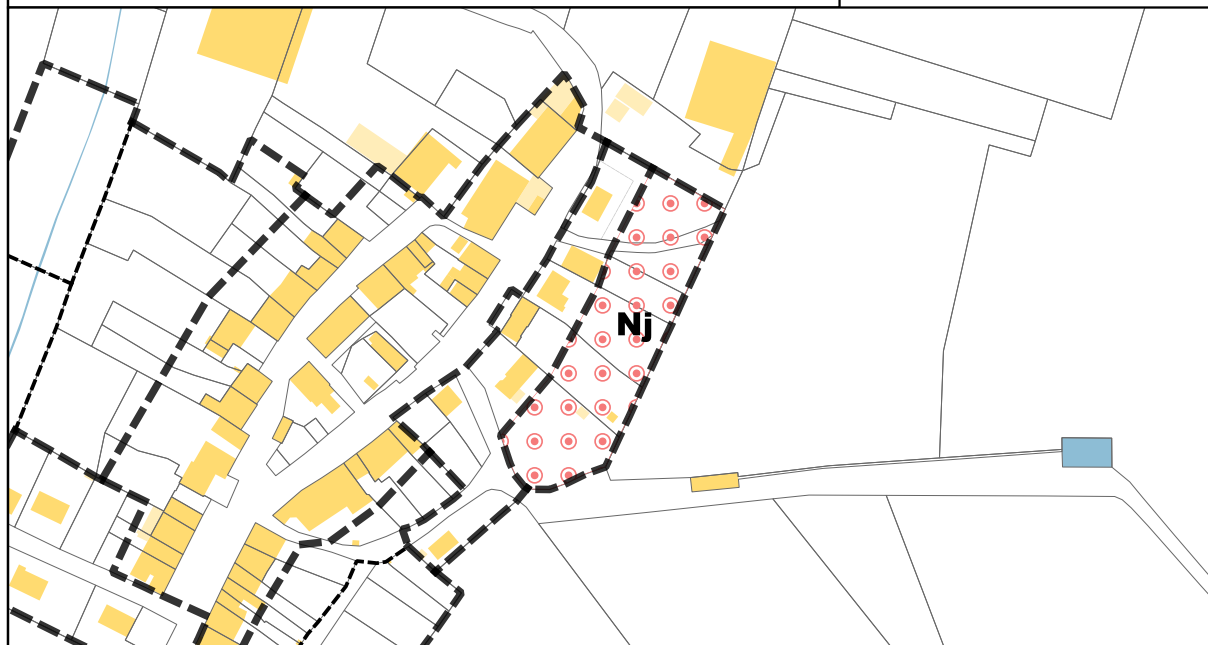


PLUi de la Communauté de communes Coeur du Pays Haut

COMMISSION DEPARTEMENTALE DE PRESERVATION
DES ESPACES NATURELS, AGRICOLES ET FORESTIERS
(CDPENAF)




Mont-Bonvillers



Fiche n°275
Nom du secteur : BONVILLERS
Surface: 5591 m²

0 30 60 m



PLUi de la Communauté de communes Coeur du Pays Haut

COMMISSION DEPARTEMENTALE DE PRESERVATION
DES ESPACES NATURELS, AGRICOLES ET FORESTIERS
(CDPENAF)



Mont-Bonvillers



Fiche n°276
Nom du secteur : BONVILLERS
Surface: 3241 m²

0 30 60 m

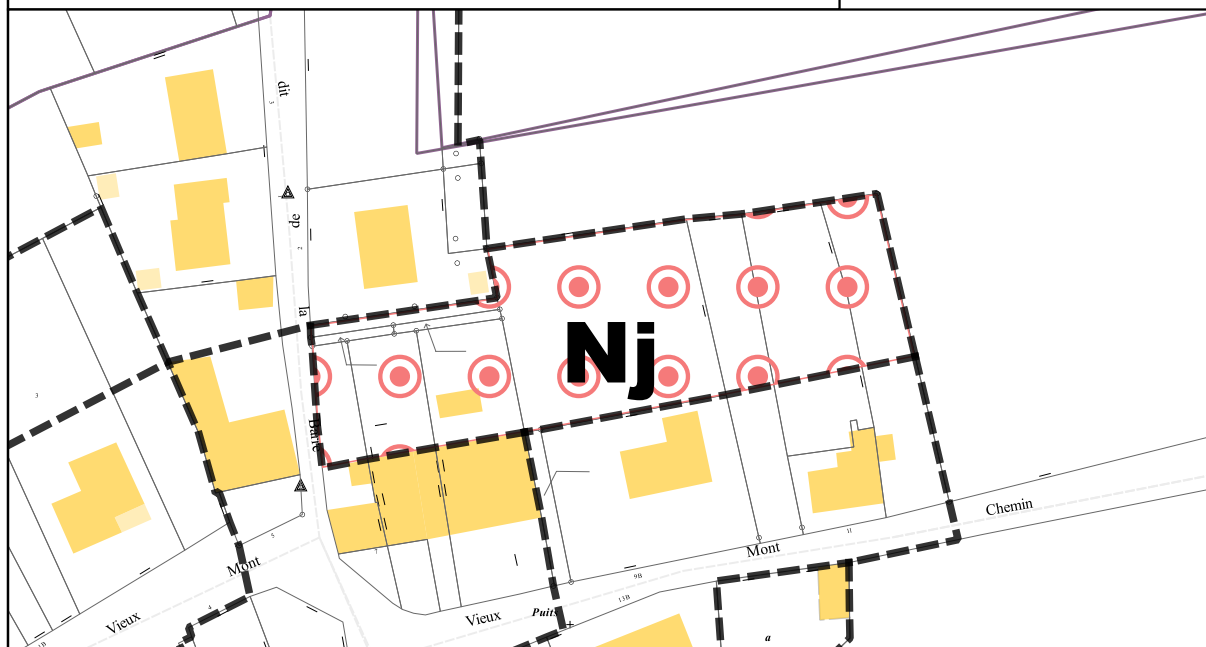


PLUi de la Communauté de communes Coeur du Pays Haut

COMMISSION DEPARTEMENTALE DE PRESERVATION
DES ESPACES NATURELS, AGRICOLES ET FORESTIERS
(CDPENAF)




Mont-Bonvillers



Fiche n°277
Nom du secteur : MONT
Surface: 2755 m²

0 10 20 m

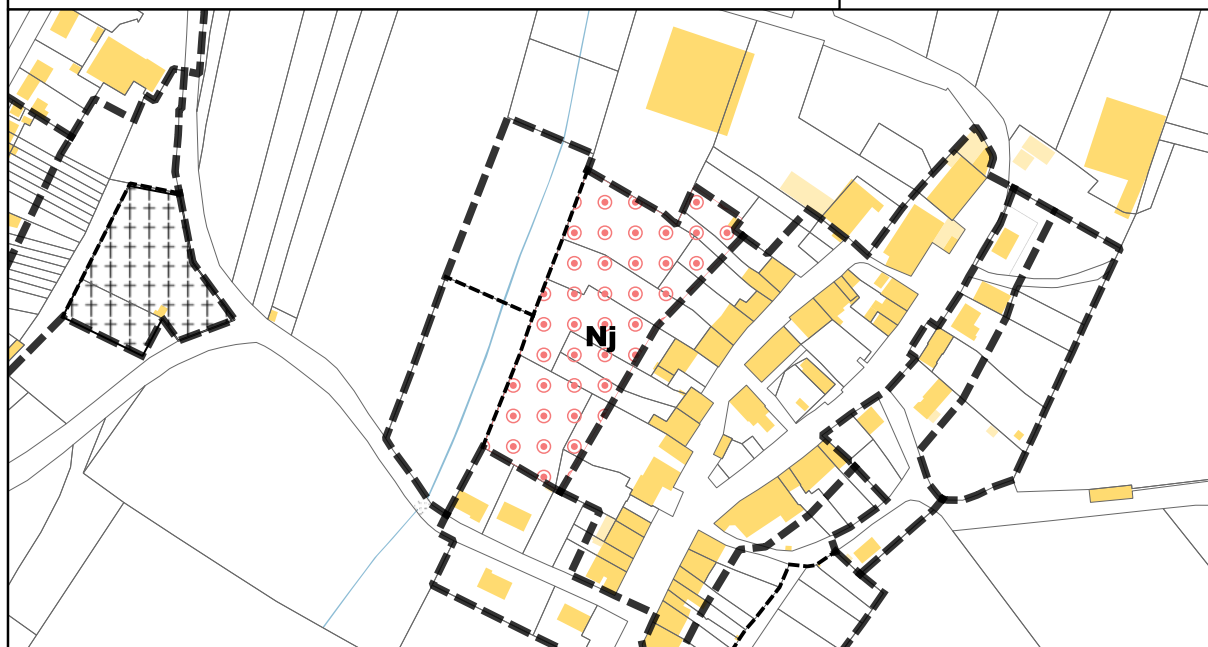


PLUi de la Communauté de communes Coeur du Pays Haut

**COMMISSION DEPARTEMENTALE DE PRESERVATION
DES ESPACES NATURELS, AGRICOLES ET FORESTIERS
(CDPENAF)**




Mont-Bonvillers



Fiche n°278
Nom du secteur : BONVILLERS
Surface: 8818 m²

0 30 60 m

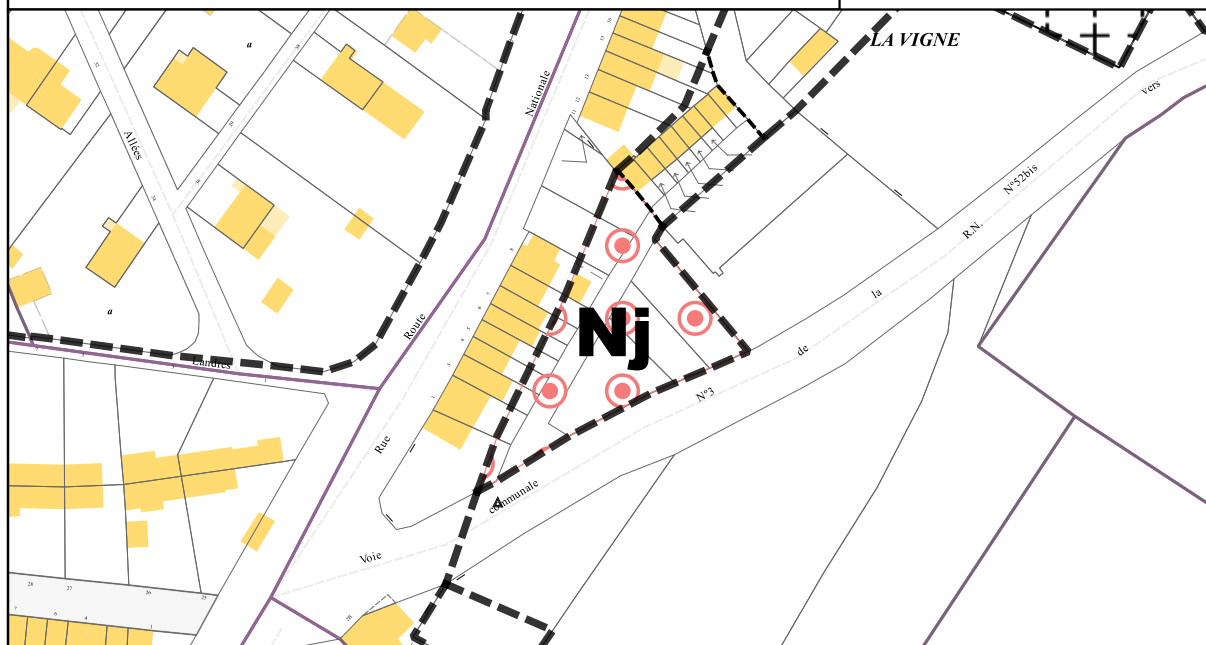


PLUi de la Communauté de communes Coeur du Pays Haut

COMMISSION DEPARTEMENTALE DE PRESERVATION
DES ESPACES NATURELS, AGRICOLES ET FORESTIERS
(CDPENAF)



Mont-Bonvillers




Fiche n°279

Nom du secteur : LA VIGNE

Surface: 1365 m²

0 10 20 m



PLUi de la Communauté de communes Coeur du Pays Haut

**COMMISSION DEPARTEMENTALE DE PRESERVATION
DES ESPACES NATURELS, AGRICOLES ET FORESTIERS
(CDPENAF)**




Mont-Bonvillers



Fiche n°280
Nom du secteur : CANTON DE LA RUELE
Surface: 10859 m²

0 60 120 m

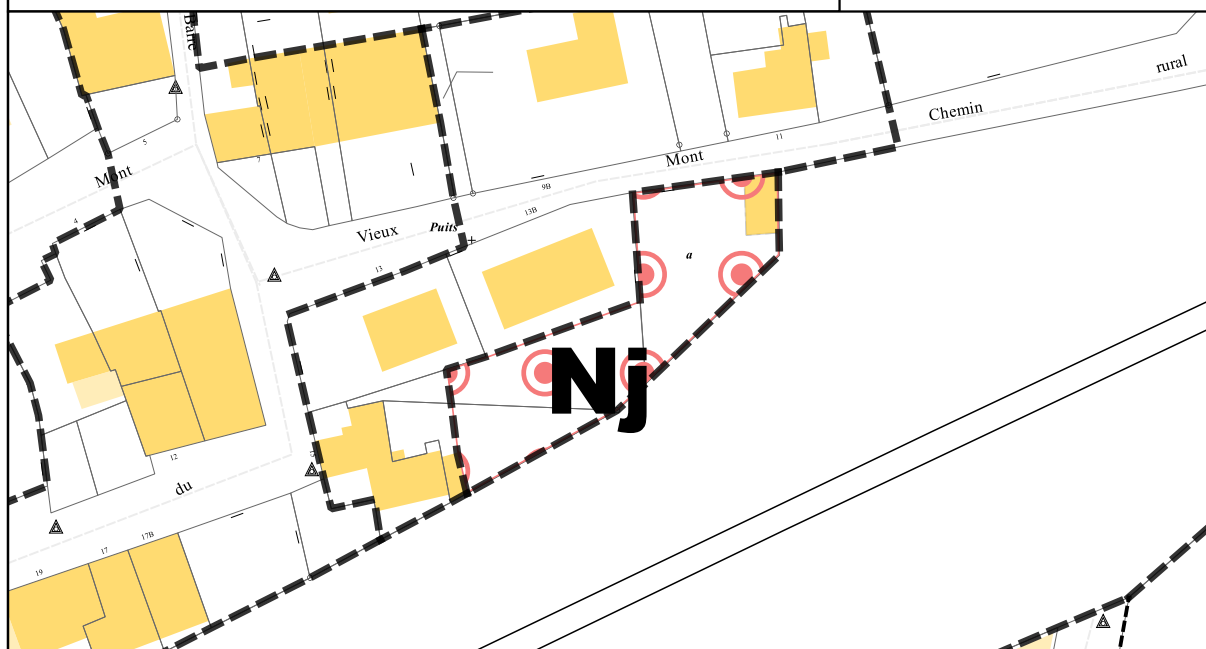


PLUi de la Communauté de communes Coeur du Pays Haut

COMMISSION DEPARTEMENTALE DE PRESERVATION
DES ESPACES NATURELS, AGRICOLES ET FORESTIERS
(CDPENAF)




Mont-Bonvillers



Fiche n°281
Nom du secteur : MONT
Surface: 952 m²

0 10 20 m



PLUi de la Communauté de communes Coeur du Pays Haut

COMMISSION DEPARTEMENTALE DE PRESERVATION
DES ESPACES NATURELS, AGRICOLES ET FORESTIERS
(CDPENAF)




Mont-Bonvillers



Fiche n°282
Nom du secteur : FOND DES LITS
Surface: 6835 m²

0 30 60 m

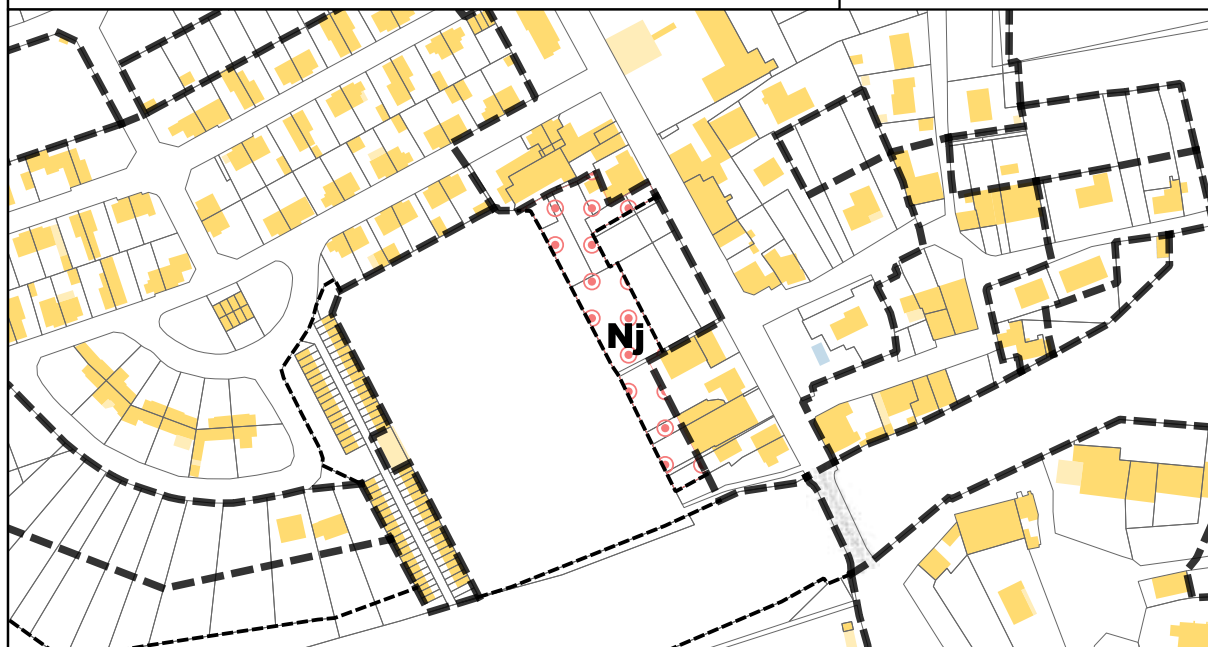


PLUi de la Communauté de communes Coeur du Pays Haut

COMMISSION DEPARTEMENTALE DE PRESERVATION
DES ESPACES NATURELS, AGRICOLES ET FORESTIERS
(CDPENAF)




Mont-Bonvillers



Fiche n°283
Nom du secteur : MONT
Surface: 2703 m²

0 30 60 m



PLUi de la Communauté de communes Coeur du Pays Haut

**COMMISSION DEPARTEMENTALE DE PRESERVATION
DES ESPACES NATURELS, AGRICOLES ET FORESTIERS
(CDPENAF)**



Mont-Bonvillers



Fiche n°284

Nom du secteur : SUR LE CHEMIN DES FRONTS

Surface: 21484 m²

0 60 120 m

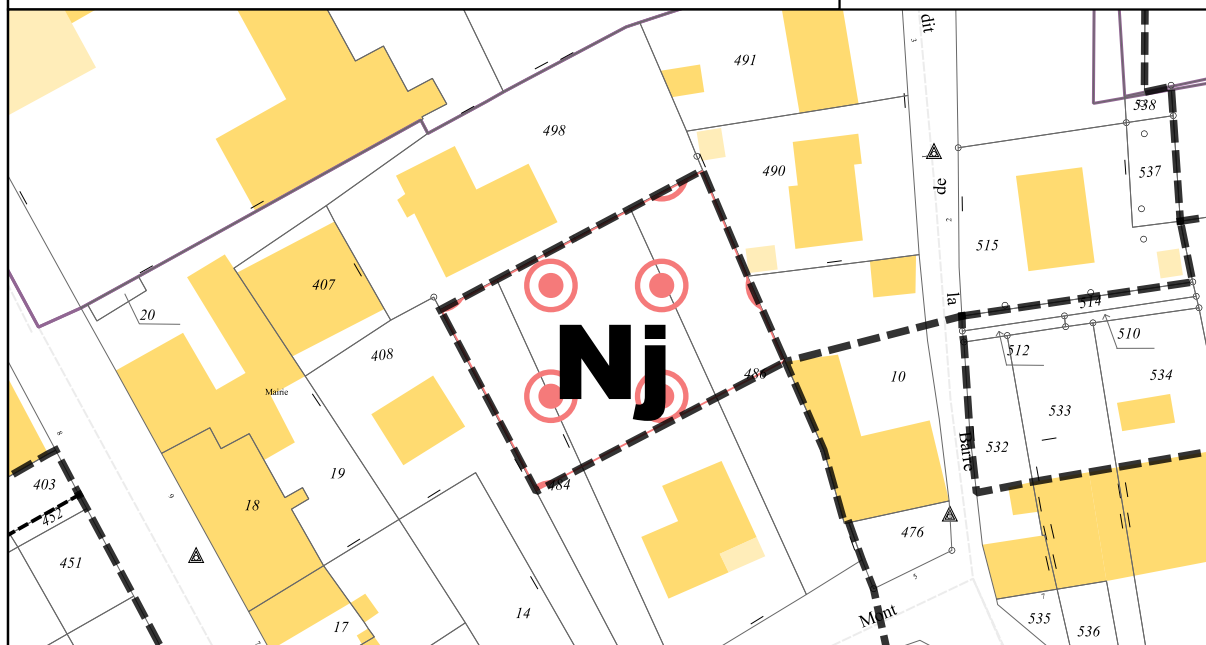


PLUi de la Communauté de communes Coeur du Pays Haut

COMMISSION DEPARTEMENTALE DE PRESERVATION
DES ESPACES NATURELS, AGRICOLES ET FORESTIERS
(CDPENAF)




Mont-Bonvillers



Fiche n°285
Nom du secteur : MONT
Surface: 1094 m²

0 10 20 m

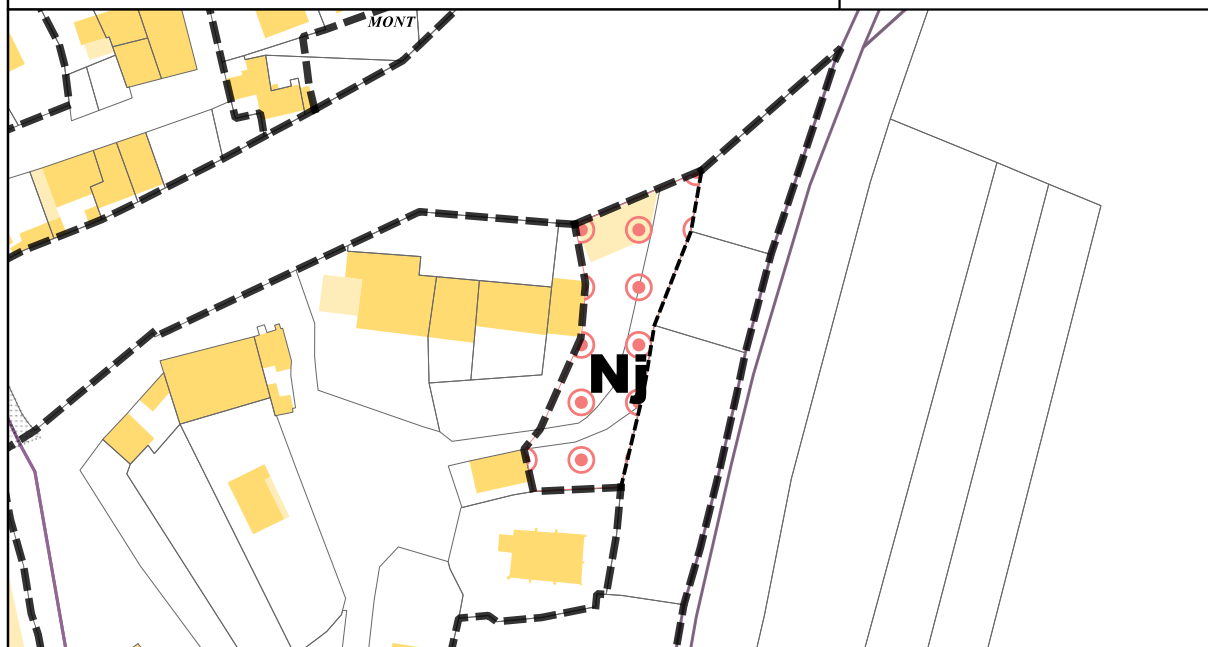


PLUi de la Communauté de communes Coeur du Pays Haut

COMMISSION DEPARTEMENTALE DE PRESERVATION
DES ESPACES NATURELS, AGRICOLES ET FORESTIERS
(CDPENAF)




Mont-Bonvillers



Fiche n°286
Nom du secteur : MONT
Surface: 1834 m²

0 10 20 m

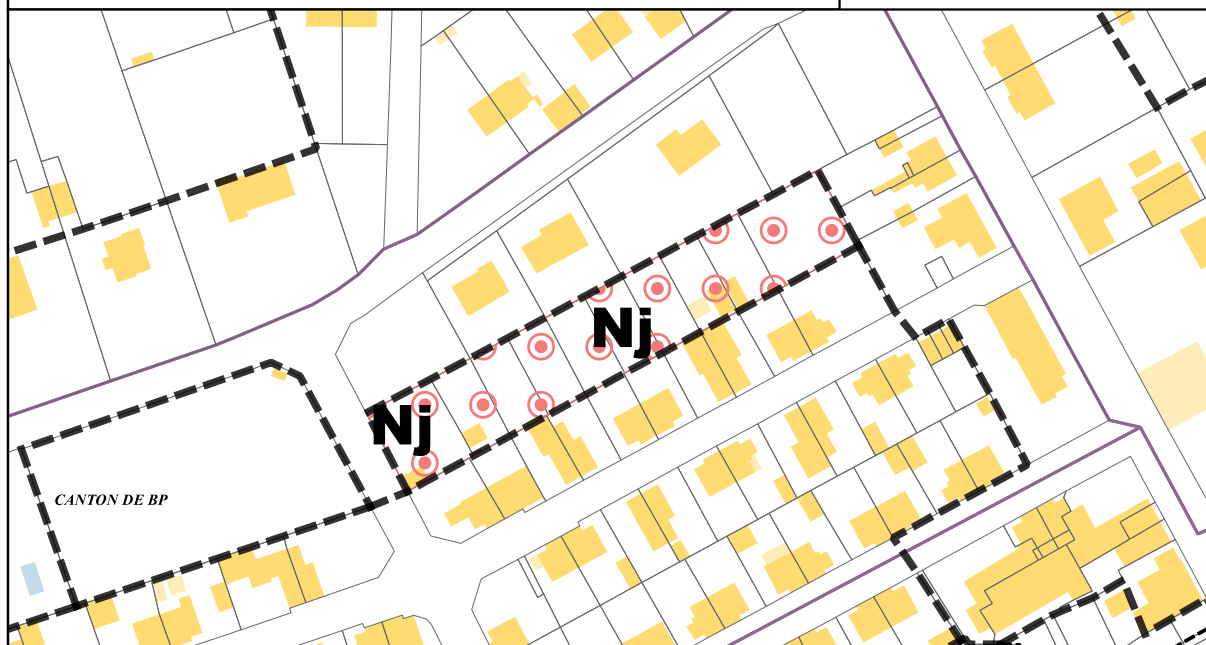


PLUi de la Communauté de communes Coeur du Pays Haut

COMMISSION DEPARTEMENTALE DE PRESERVATION
DES ESPACES NATURELS, AGRICOLES ET FORESTIERS
(CDPENAF)



Mont-Bonvillers



Fiche n°287

Nom du secteur : CANTON DE BP

Surface: 2966 m²

0 10 20 m

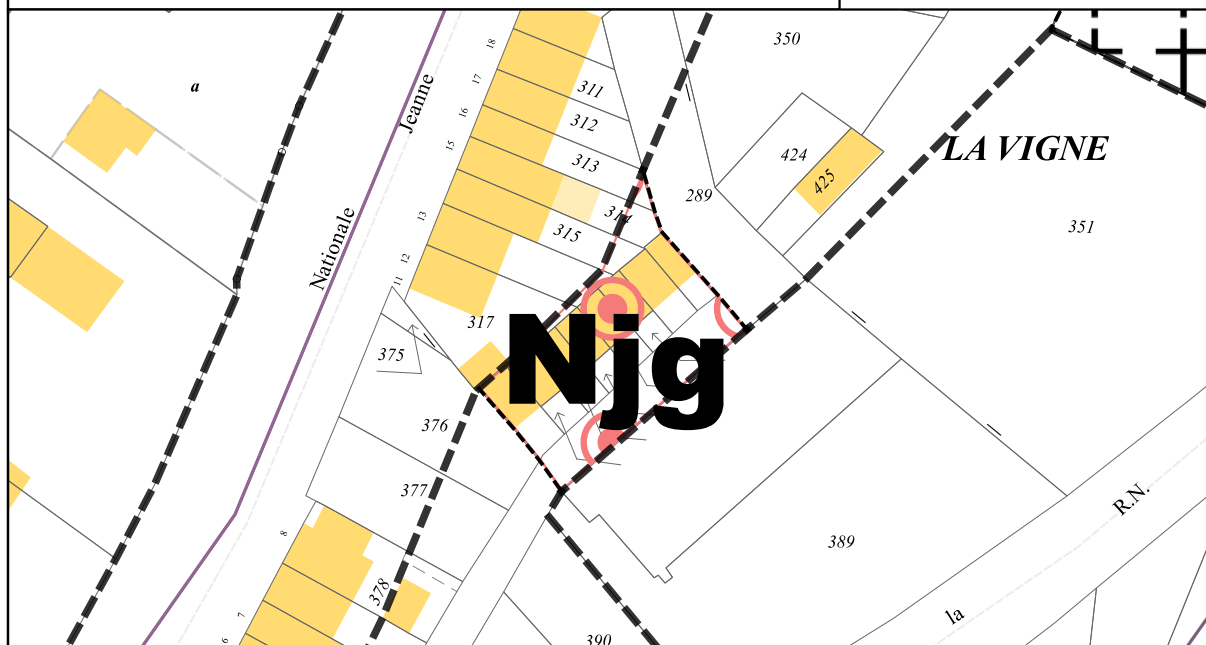


PLUi de la Communauté de communes Coeur du Pays Haut

COMMISSION DEPARTEMENTALE DE PRESERVATION
DES ESPACES NATURELS, AGRICOLES ET FORESTIERS
(CDPENAF)



Mont-Bonvillers



Fiche n°288

Nom du secteur : LA VIGNE

Surface: 442 m²

0 8 16 m

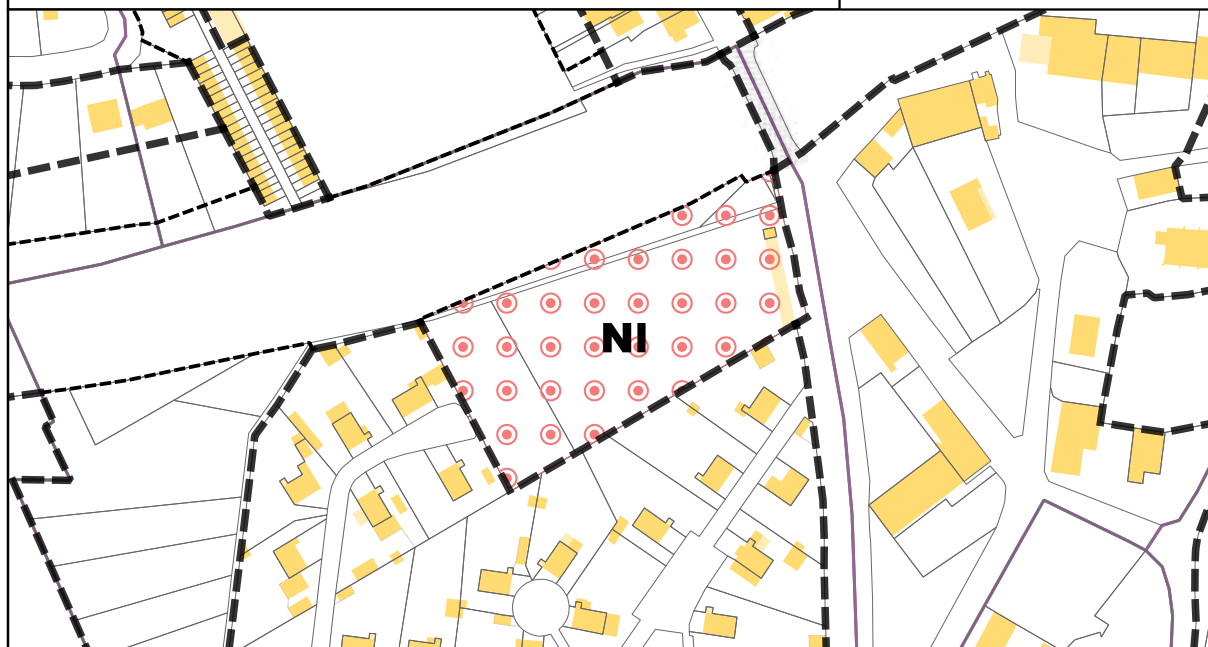


PLUi de la Communauté de communes Coeur du Pays Haut

COMMISSION DEPARTEMENTALE DE PRESERVATION
DES ESPACES NATURELS, AGRICOLES ET FORESTIERS
(CDPENAF)



Mont-Bonvillers



Fiche n°289

Nom du secteur : CANTON DE LA RUELLÉ

Surface: 7323 m²

0 20 40 m

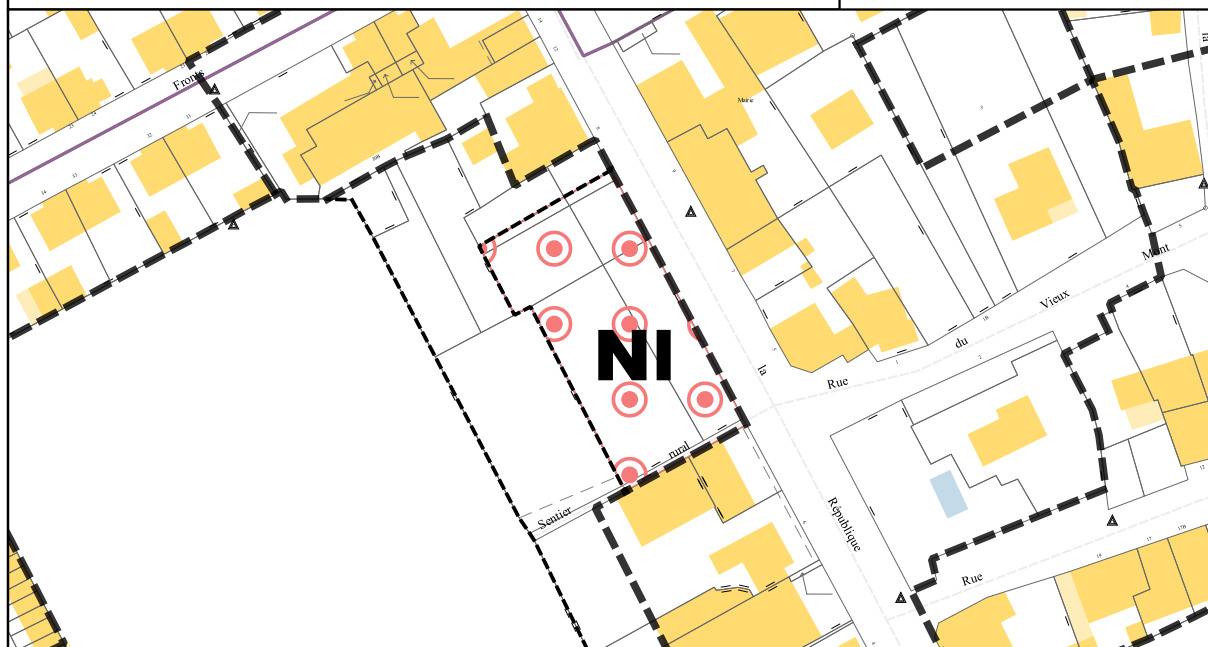


PLUi de la Communauté de communes Coeur du Pays Haut

COMMISSION DEPARTEMENTALE DE PRESERVATION
DES ESPACES NATURELS, AGRICOLES ET FORESTIERS
(CDPENAF)



Mont-Bonvillers



Fiche n°290
Nom du secteur : MONT
Surface: 1608 m²

0 10 20 m

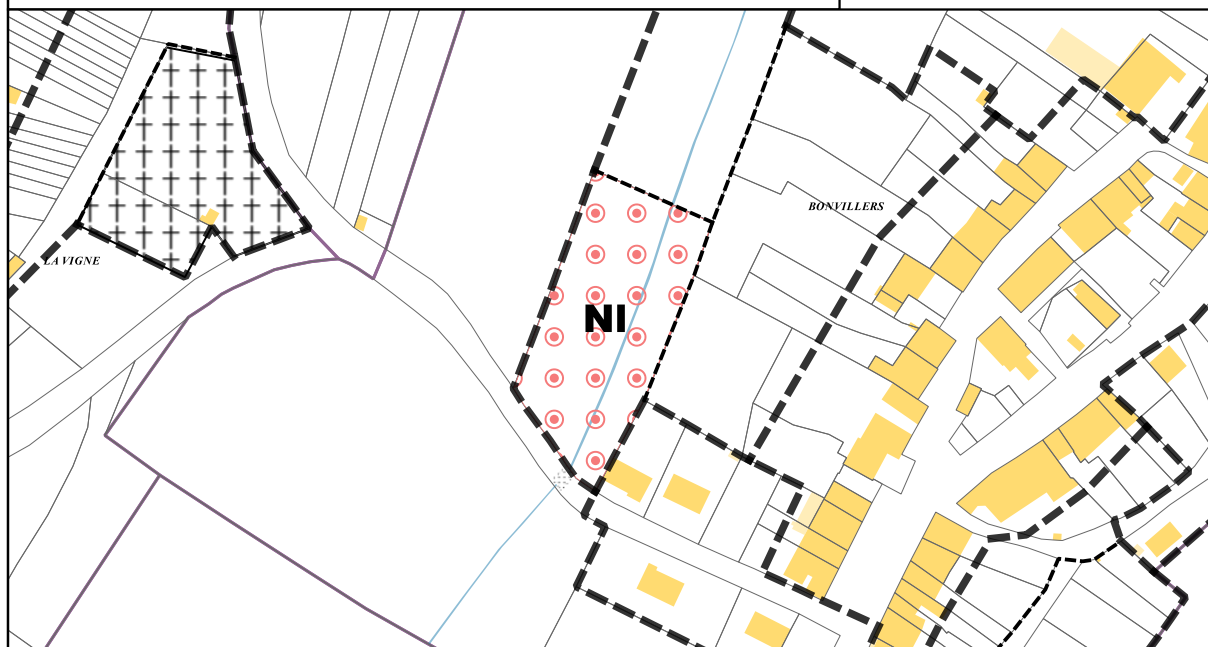


PLUi de la Communauté de communes Coeur du Pays Haut

COMMISSION DEPARTEMENTALE DE PRESERVATION
DES ESPACES NATURELS, AGRICOLES ET FORESTIERS
(CDPENAF)



Mont-Bonvillers



Fiche n°291
Nom du secteur : BONVILLERS
Surface: 4479 m²

0 20 40 m

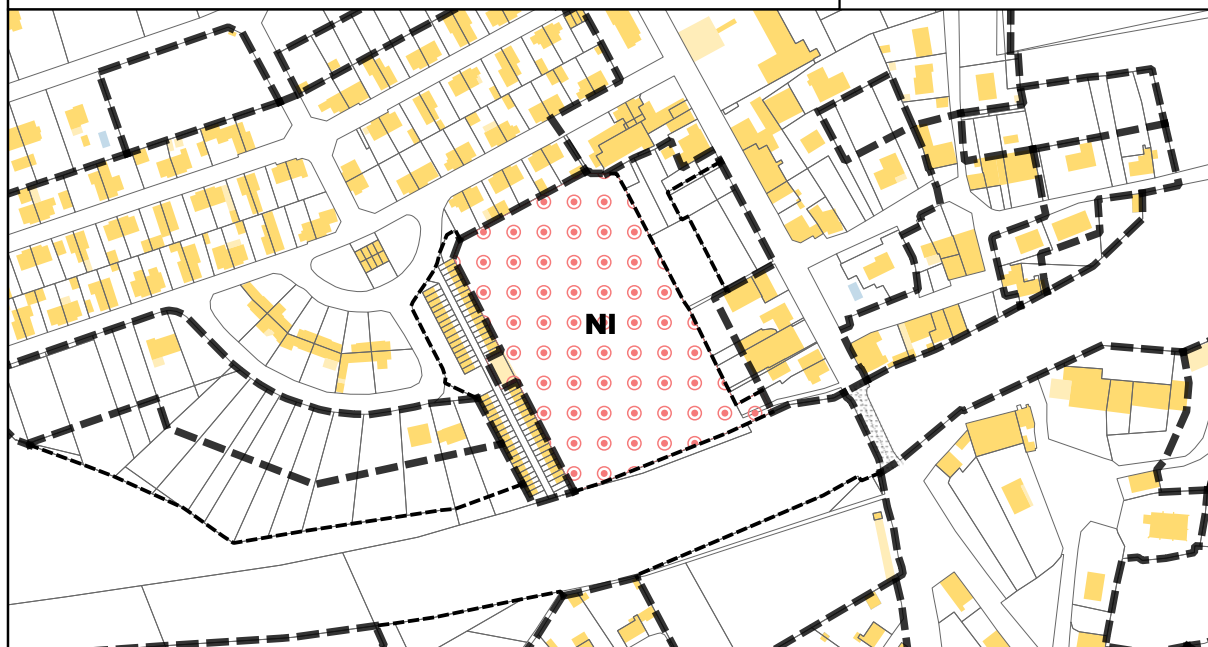


PLUi de la Communauté de communes Coeur du Pays Haut

COMMISSION DEPARTEMENTALE DE PRESERVATION
DES ESPACES NATURELS, AGRICOLES ET FORESTIERS
(CDPENAF)




Mont-Bonvillers



Fiche n°292
Nom du secteur : MONT
Surface: 13400 m²

0 30 60 m

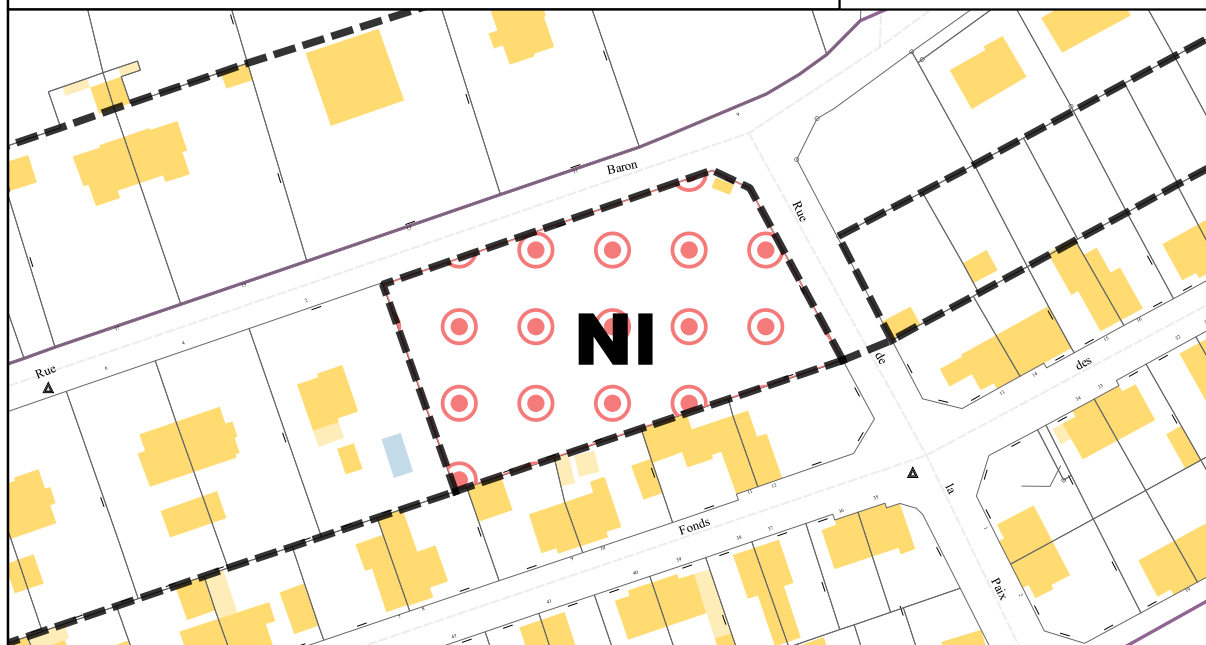


PLUi de la Communauté de communes Coeur du Pays Haut

COMMISSION DEPARTEMENTALE DE PRESERVATION
DES ESPACES NATURELS, AGRICOLES ET FORESTIERS
(CDPENAF)



Mont-Bonvillers



Fiche n°293

Nom du secteur : CANTON DE BP

Surface: 3296 m²

0 10 20 m

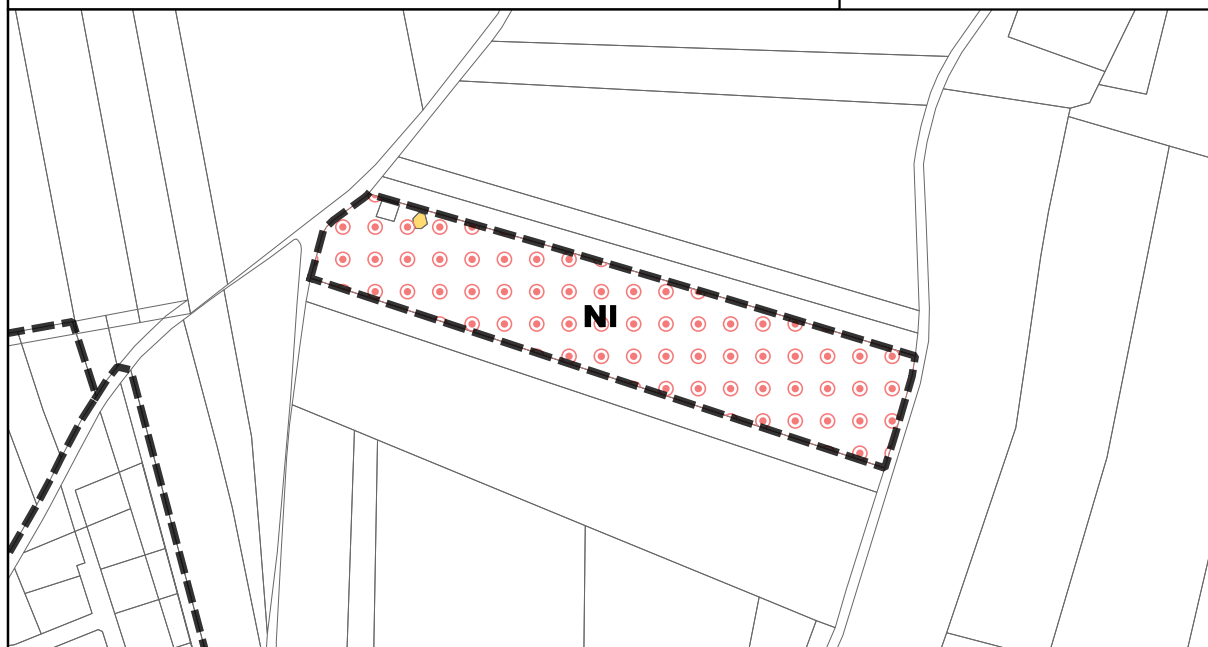


PLUi de la Communauté de communes Coeur du Pays Haut

COMMISSION DEPARTEMENTALE DE PRESERVATION
DES ESPACES NATURELS, AGRICOLES ET FORESTIERS
(CDPENAF)



Mont-Bonvillers




Fiche n°294

Nom du secteur : GRANDE CROUÉE

Surface: 13856 m²

0 30 60 m

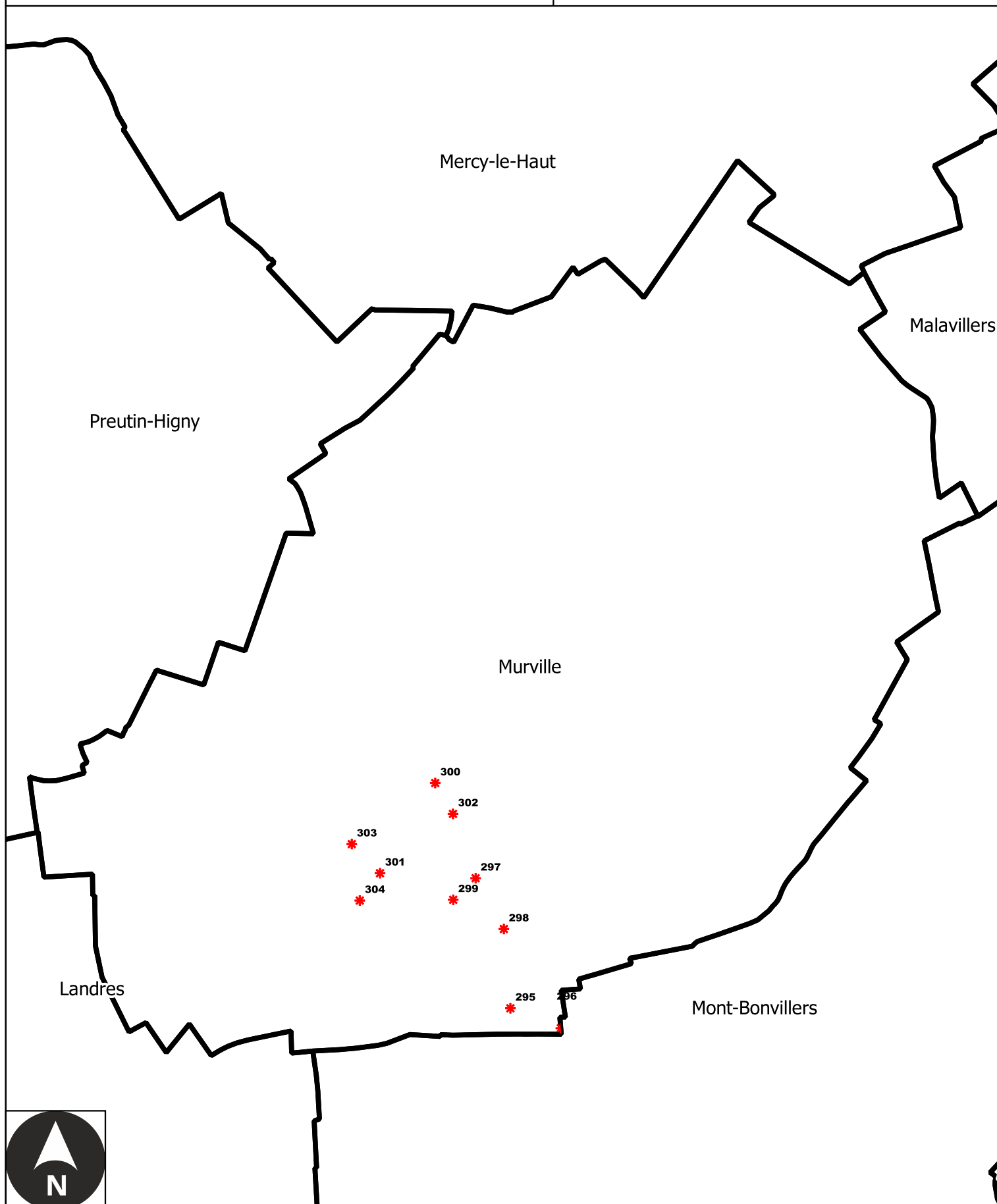


PLUi De la Communauté de communes Coeur du Pays Haut

COMMISSION DEPARTEMENTALE DE PRESERVATION
DES ESPACES NATURELS, AGRICOLES ET FORESTIERS
(CDPENAF)



Murville

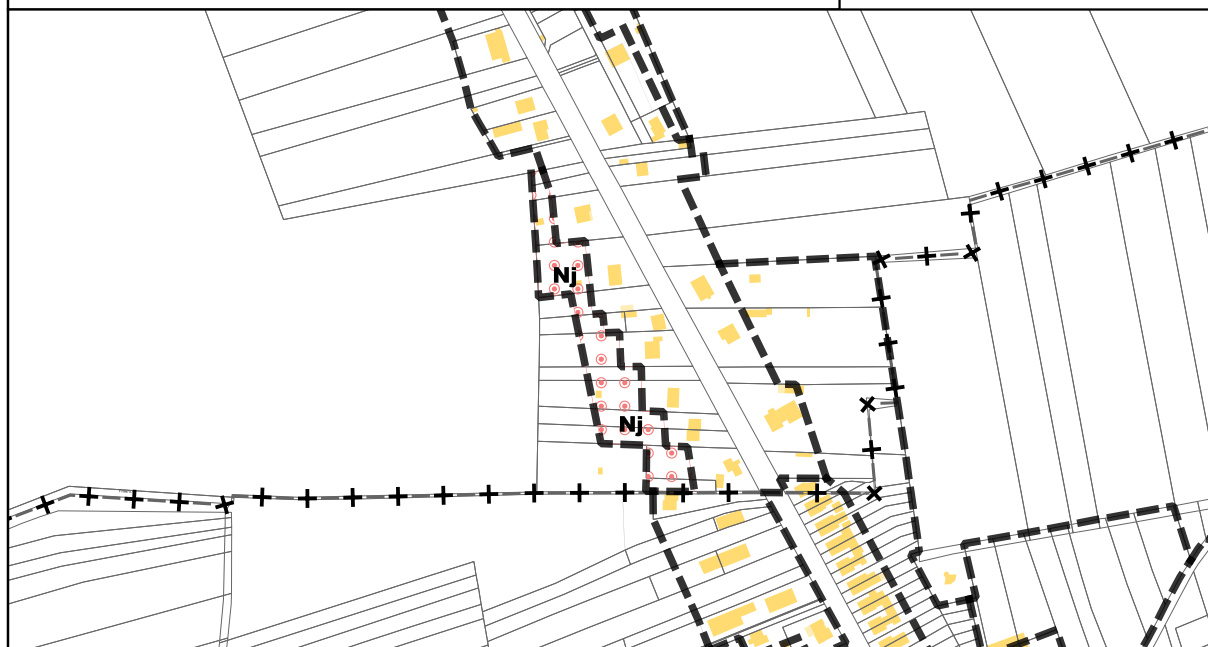


PLUi de la Communauté de communes Coeur du Pays Haut

**COMMISSION DEPARTEMENTALE DE PRESERVATION
DES ESPACES NATURELS, AGRICOLES ET FORESTIERS
(CDPENAF)**



Murville



Fiche n°295

Nom du secteur : LA CROIX DE MONT

Surface: 5217 m²

0 40 80 m



PLUi de la Communauté de communes Coeur du Pays Haut

COMMISSION DEPARTEMENTALE DE PRESERVATION
DES ESPACES NATURELS, AGRICOLES ET FORESTIERS
(CDPENAF)



Murville




Fiche n°296

Nom du secteur : LA GRANDE GRANGE

Surface: 16864 m²

0 80 160 m

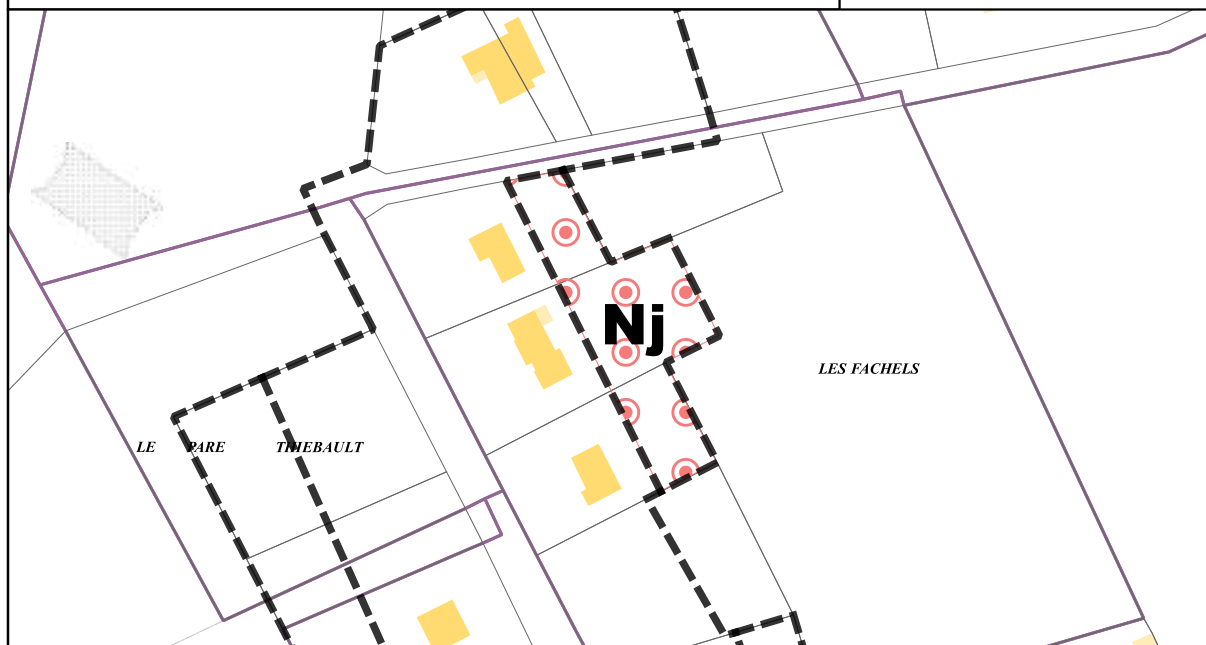


PLUi de la Communauté de communes Coeur du Pays Haut

COMMISSION DEPARTEMENTALE DE PRESERVATION
DES ESPACES NATURELS, AGRICOLES ET FORESTIERS
(CDPENAF)



Murville



Fiche n°297
Nom du secteur : LES FACHELS
Surface: 1697 m²

0 10 20 m



PLUi de la Communauté de communes Coeur du Pays Haut

**COMMISSION DEPARTEMENTALE DE PRESERVATION
DES ESPACES NATURELS, AGRICOLES ET FORESTIERS
(CDPENAF)**




Murville



Fiche n°298
Nom du secteur : GRAND CHAMPS
Surface: 5573 m²

0 50 100 m



PLUi de la Communauté de communes Coeur du Pays Haut

COMMISSION DEPARTEMENTALE DE PRESERVATION
DES ESPACES NATURELS, AGRICOLES ET FORESTIERS
(CDPENAF)




Murville



Fiche n°299
Nom du secteur : ROUSSOTTES LES
Surface: 2672 m²

0 20 40 m

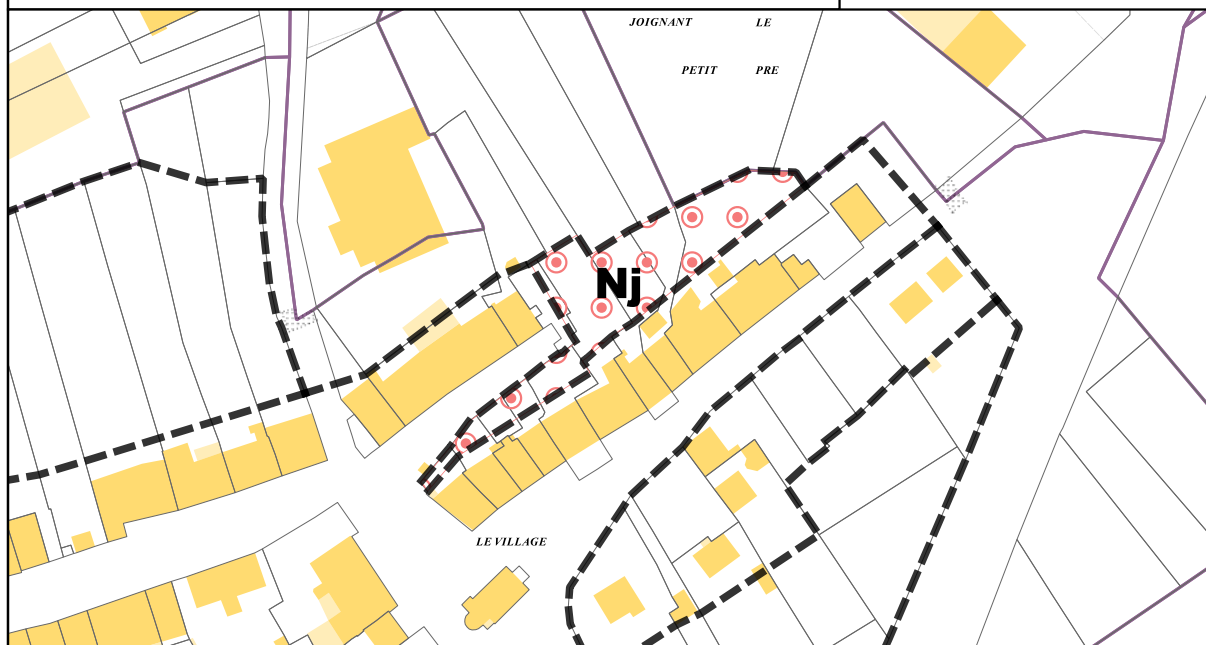


PLUi de la Communauté de communes Coeur du Pays Haut

COMMISSION DEPARTEMENTALE DE PRESERVATION
DES ESPACES NATURELS, AGRICOLES ET FORESTIERS
(CDPENAF)



Murville



Fiche n°300
Nom du secteur : LE VILLAGE
Surface: 2648 m²

0 20 40 m



PLUi de la Communauté de communes Coeur du Pays Haut

COMMISSION DEPARTEMENTALE DE PRESERVATION
DES ESPACES NATURELS, AGRICOLES ET FORESTIERS
(CDPENAF)



Murville




Fiche n°301

Nom du secteur : LA CROIX BLANCHE

Surface: 3876 m²

0 20 40 m



PLUi de la Communauté de communes Coeur du Pays Haut

COMMISSION DEPARTEMENTALE DE PRESERVATION
DES ESPACES NATURELS, AGRICOLES ET FORESTIERS
(CDPENAF)



Murville



Fiche n°302
Nom du secteur : LE VILLAGE
Surface: 9052 m²

0 40 80 m



PLUi de la Communauté de communes Coeur du Pays Haut

COMMISSION DEPARTEMENTALE DE PRESERVATION
DES ESPACES NATURELS, AGRICOLES ET FORESTIERS
(CDPENAF)



Murville



Fiche n°303
Nom du secteur : LE VILLAGE
Surface: 17137 m²

0 40 80 m

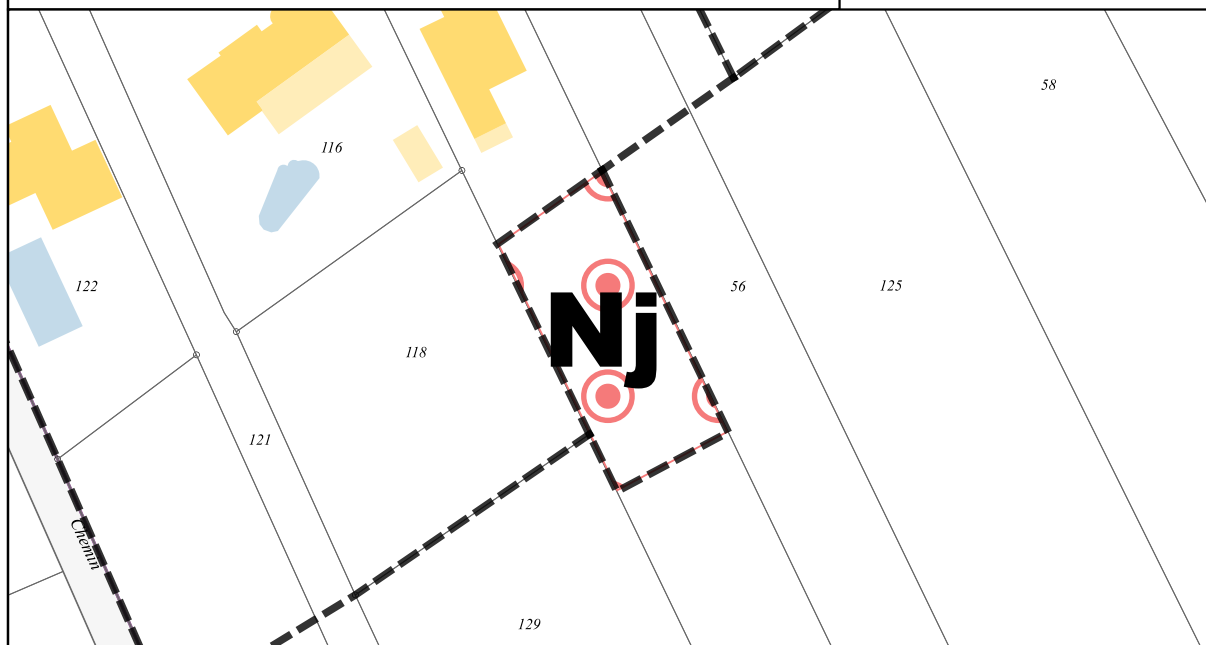


PLUi de la Communauté de communes Coeur du Pays Haut

COMMISSION DEPARTEMENTALE DE PRESERVATION
DES ESPACES NATURELS, AGRICOLES ET FORESTIERS
(CDPENAF)




Murville



Fiche n°304
Nom du secteur : LA CROIX BLANCHE
Surface: 655 m²

0 10 20 m

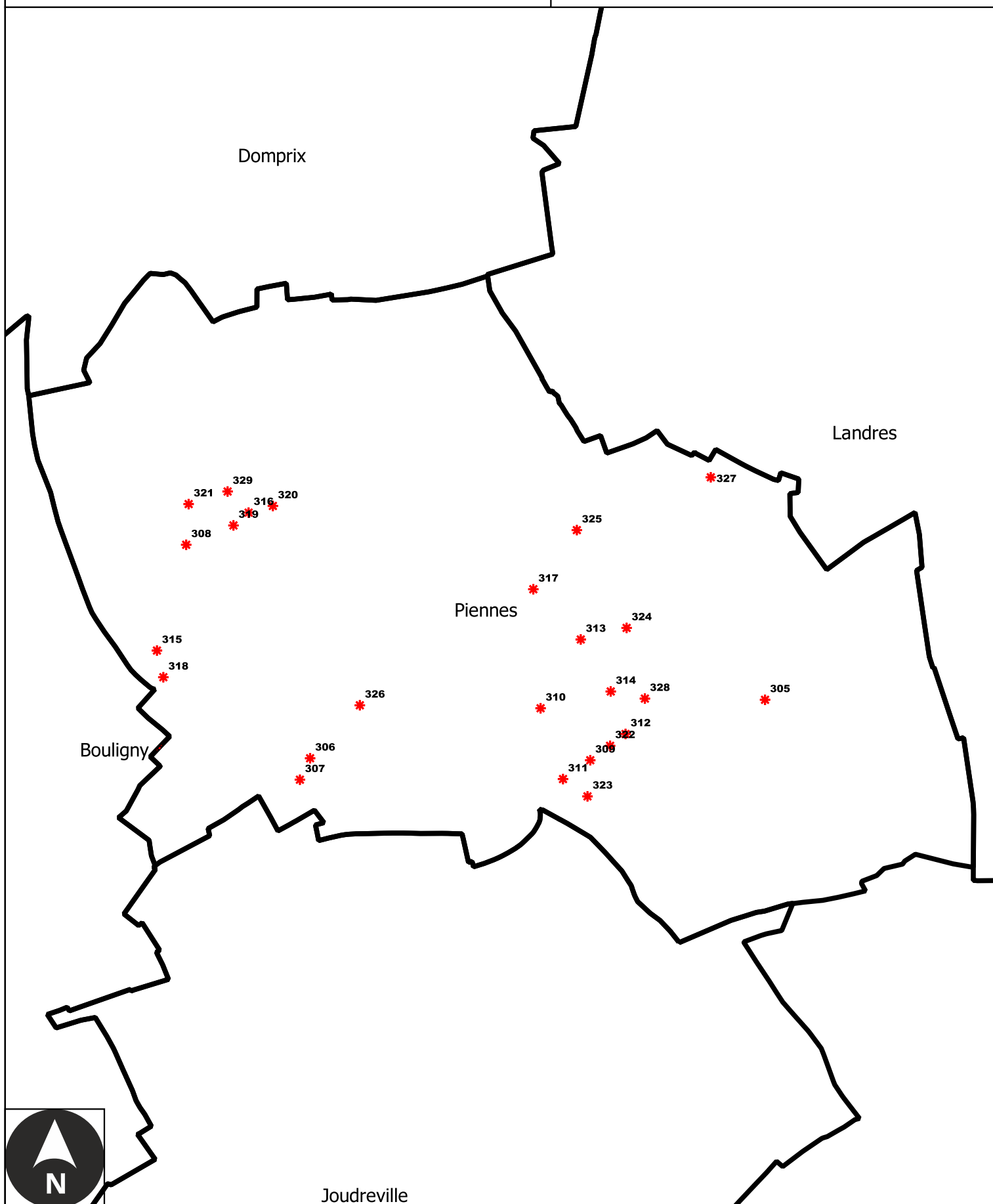


PLUi De la Communauté de communes Coeur du Pays Haut

COMMISSION DEPARTEMENTALE DE PRESERVATION
DES ESPACES NATURELS, AGRICOLES ET FORESTIERS
(CDPENAF)



Piennes

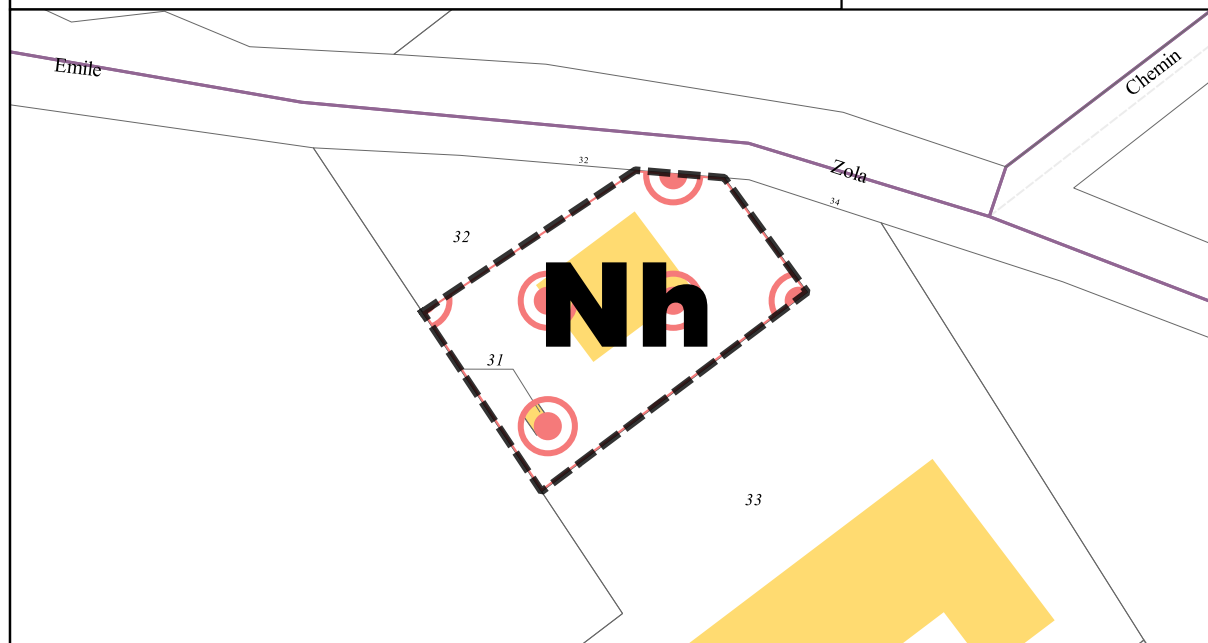


PLUi de la Communauté de communes Coeur du Pays Haut

COMMISSION DEPARTEMENTALE DE PRESERVATION
DES ESPACES NATURELS, AGRICOLES ET FORESTIERS
(CDPENAF)




Piennes



Fiche n°305
Nom du secteur : DEVANT LE JEUNE BOIS
Surface: 939 m²

0 9 18 m



PLUi de la Communauté de communes Coeur du Pays Haut

COMMISSION DEPARTEMENTALE DE PRESERVATION
DES ESPACES NATURELS, AGRICOLES ET FORESTIERS
(CDPENAF)



Piennes



Fiche n°306
Nom du secteur : HAIE LA
Surface: 2187 m²

0 20 40 m

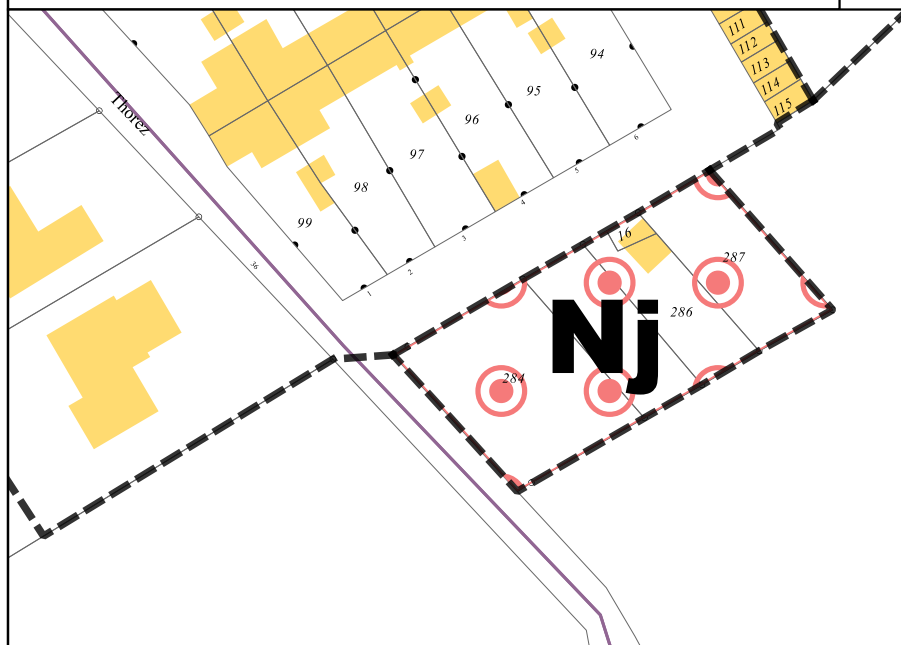


PLUi de la Communauté de communes Coeur du Pays Haut

COMMISSION DEPARTEMENTALE DE PRESERVATION
DES ESPACES NATURELS, AGRICOLES ET FORESTIERS
(CDPENAF)



Piennes



Fiche n°307
Nom du secteur : HAIE LA
Surface: 1267 m²

0 10 20 m

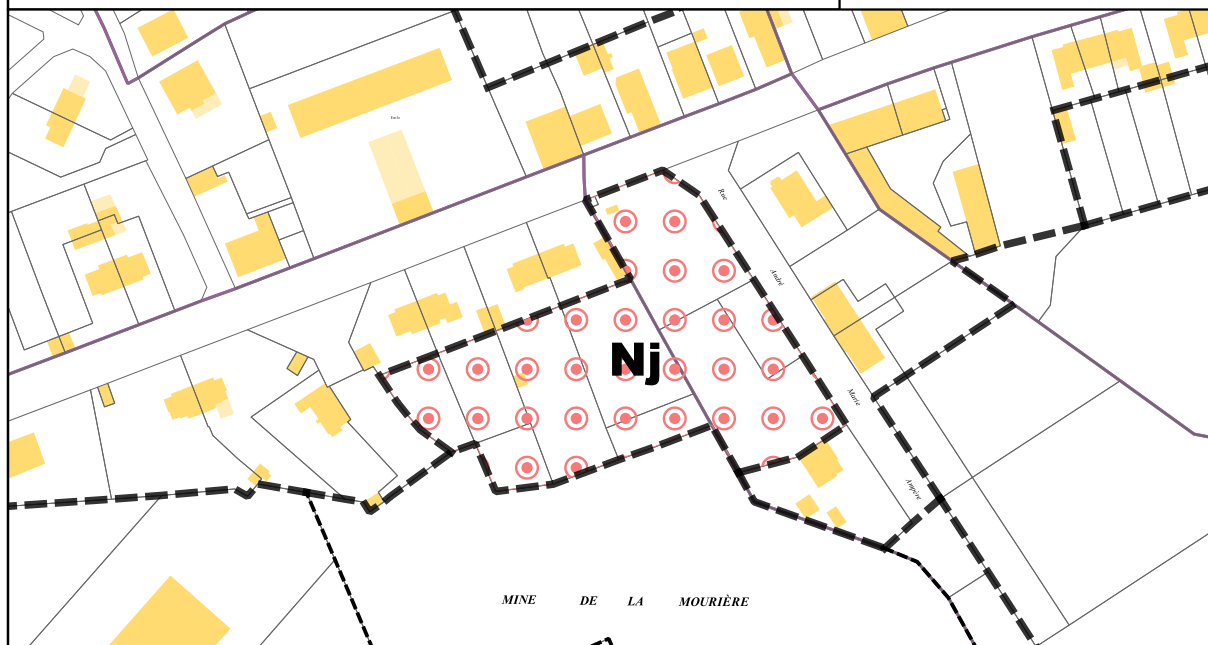


PLUi de la Communauté de communes Coeur du Pays Haut

COMMISSION DEPARTEMENTALE DE PRESERVATION
DES ESPACES NATURELS, AGRICOLES ET FORESTIERS
(CDPENAF)




Piennes



Fiche n°308
Nom du secteur : MINE DE LA MOURIÈRE
Surface: 6839 m²

0 20 40 m

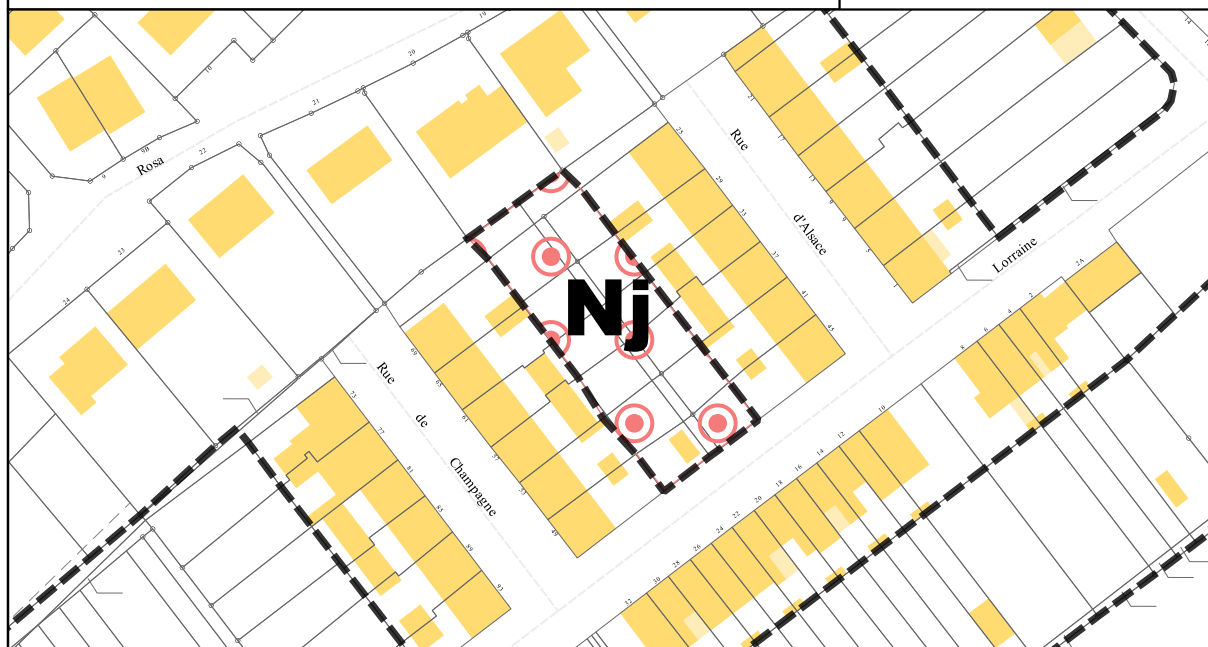


PLUi de la Communauté de communes Coeur du Pays Haut

COMMISSION DEPARTEMENTALE DE PRESERVATION
DES ESPACES NATURELS, AGRICOLES ET FORESTIERS
(CDPENAF)



Piennes



Fiche n°309

Nom du secteur : NORD-EST CITÈS DU

Surface: 1216 m²

0 10 20 m

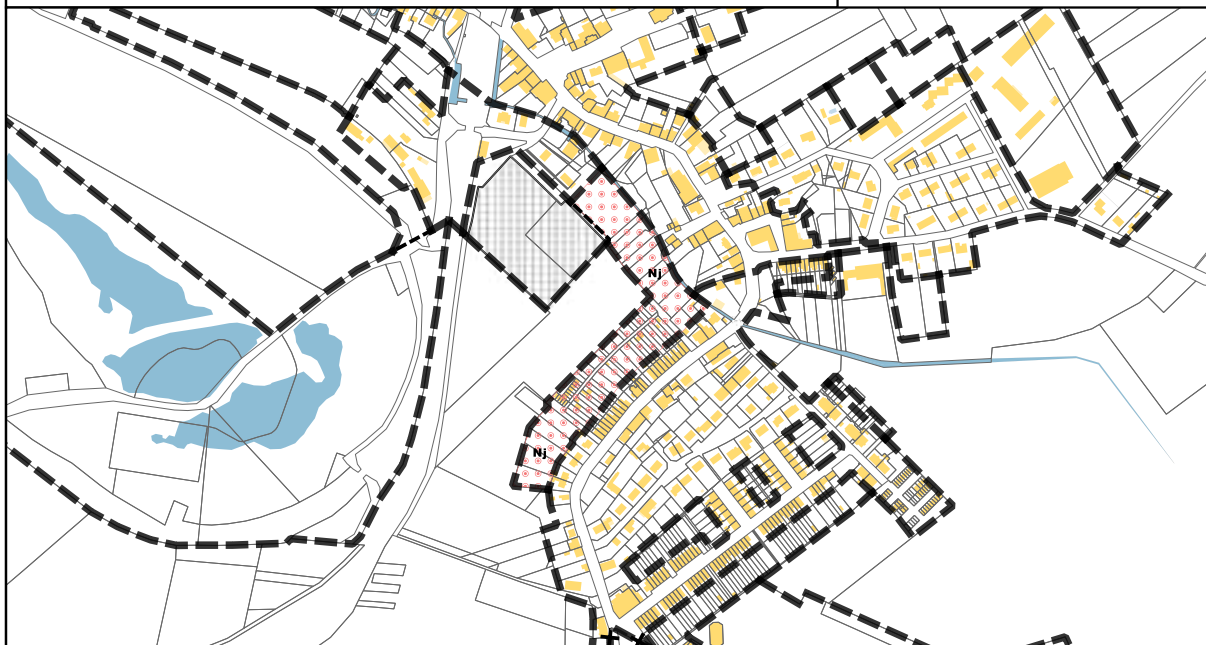


PLUi de la Communauté de communes Coeur du Pays Haut

COMMISSION DEPARTEMENTALE DE PRESERVATION
DES ESPACES NATURELS, AGRICOLES ET FORESTIERS
(CDPENAF)



Piennes



Fiche n°310
Nom du secteur : VILLAGE LE
Surface: 22842 m²

0 80 160 m

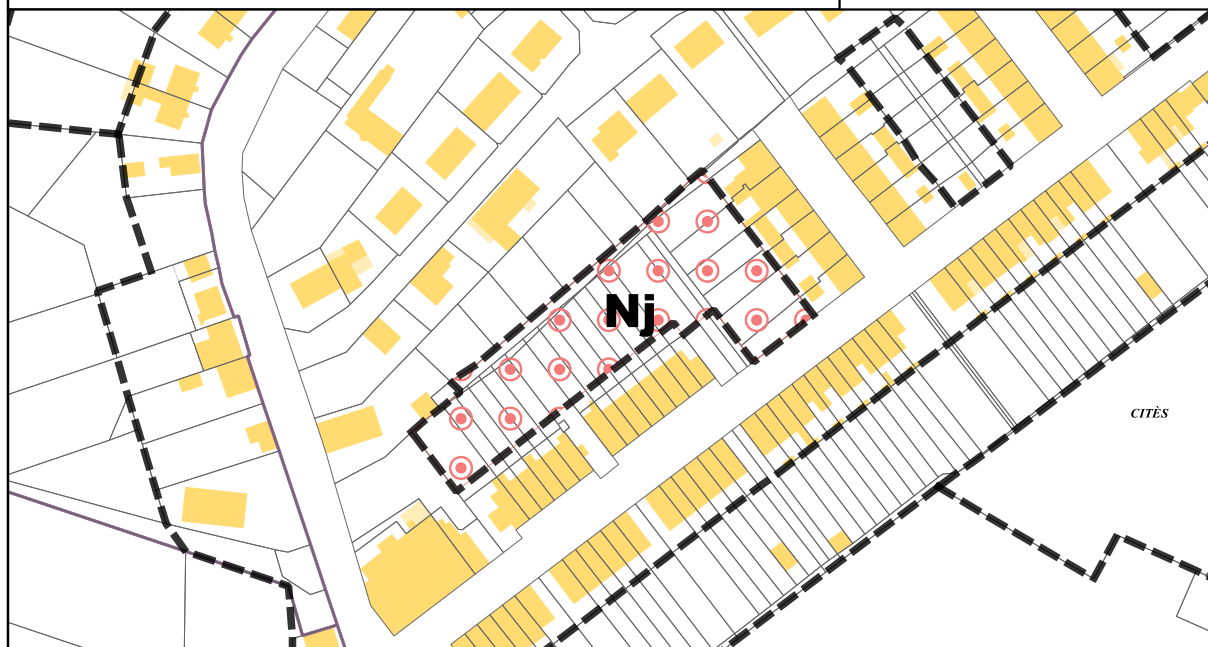


PLUi de la Communauté de communes Coeur du Pays Haut

COMMISSION DEPARTEMENTALE DE PRESERVATION
DES ESPACES NATURELS, AGRICOLES ET FORESTIERS
(CDPENAF)



Piennes




Fiche n°311

Nom du secteur : NORD-EST CITÈS DU

Surface: 3912 m²

0 20 40 m

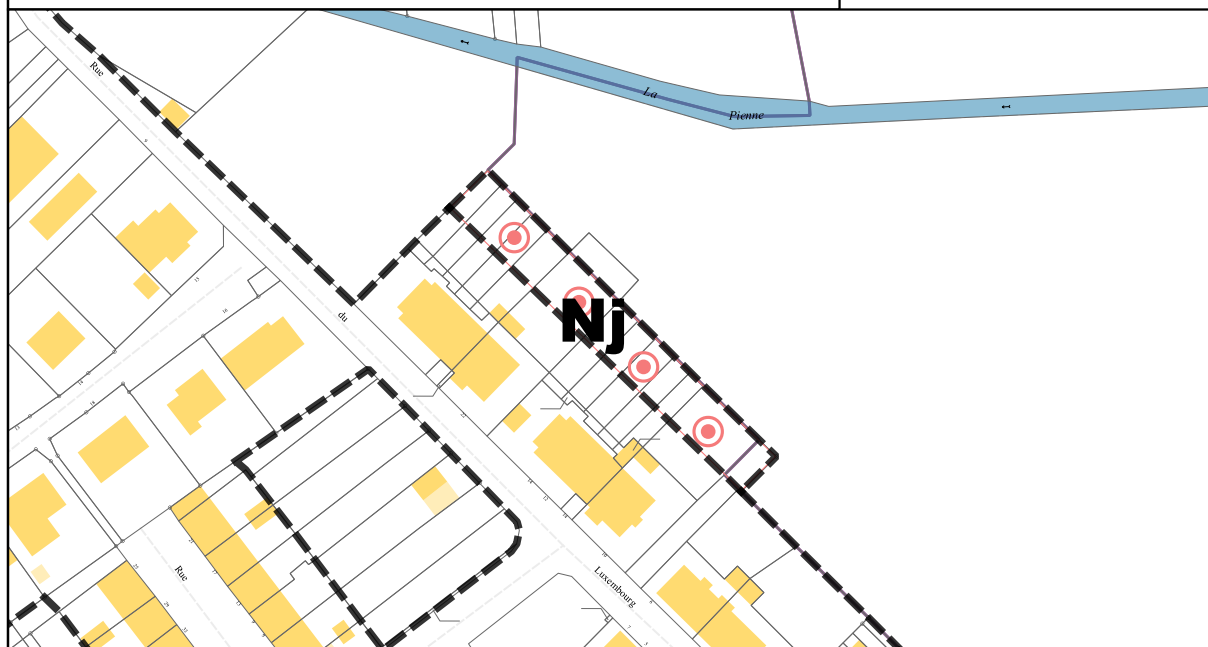


PLUi de la Communauté de communes Coeur du Pays Haut

COMMISSION DEPARTEMENTALE DE PRESERVATION
DES ESPACES NATURELS, AGRICOLES ET FORESTIERS
(CDPENAF)



Piennes




Fiche n°312

Nom du secteur : NORD-EST CITÉS DU

Surface: 1116 m²

0 10 20 m



PLUi de la Communauté de communes Coeur du Pays Haut

COMMISSION DEPARTEMENTALE DE PRESERVATION
DES ESPACES NATURELS, AGRICOLES ET FORESTIERS
(CDPENAF)



Piennes



Fiche n°313

Nom du secteur : HAUT DU VILLAGE

Surface: 5196 m²

0 20 40 m

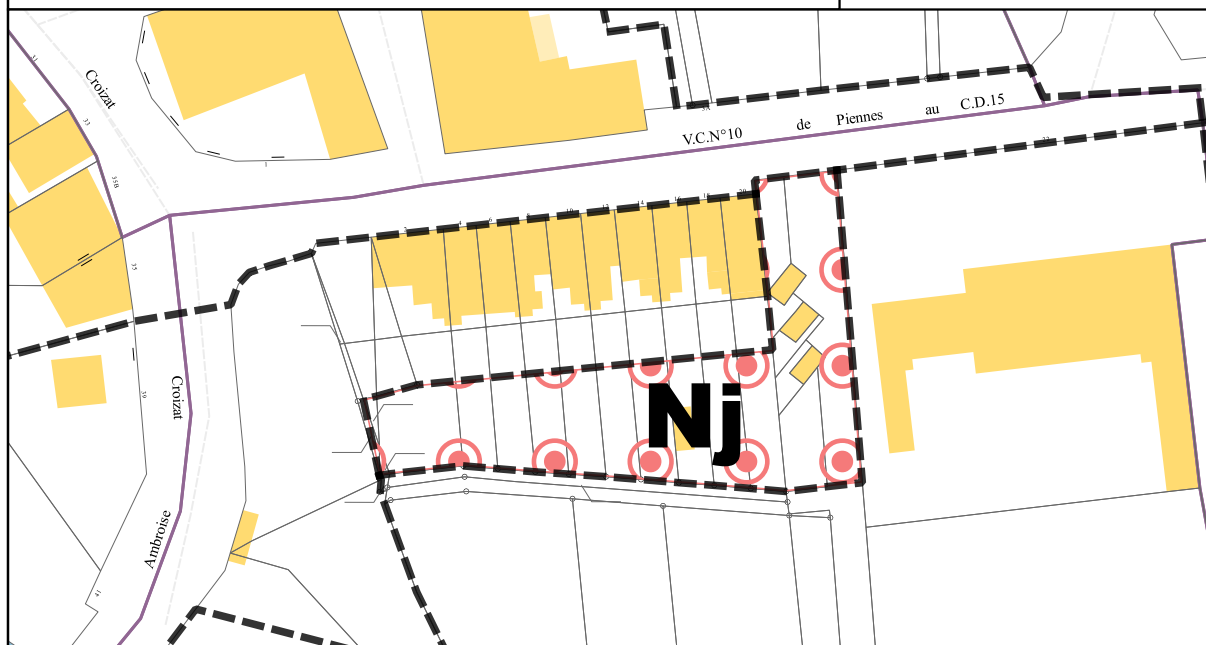


PLUi de la Communauté de communes Coeur du Pays Haut

COMMISSION DEPARTEMENTALE DE PRESERVATION
DES ESPACES NATURELS, AGRICOLES ET FORESTIERS
(CDPENAF)



Piennes




Fiche n°314

Nom du secteur : NORD-EST CITÈS DU

Surface: 1675 m²

0 10 20 m

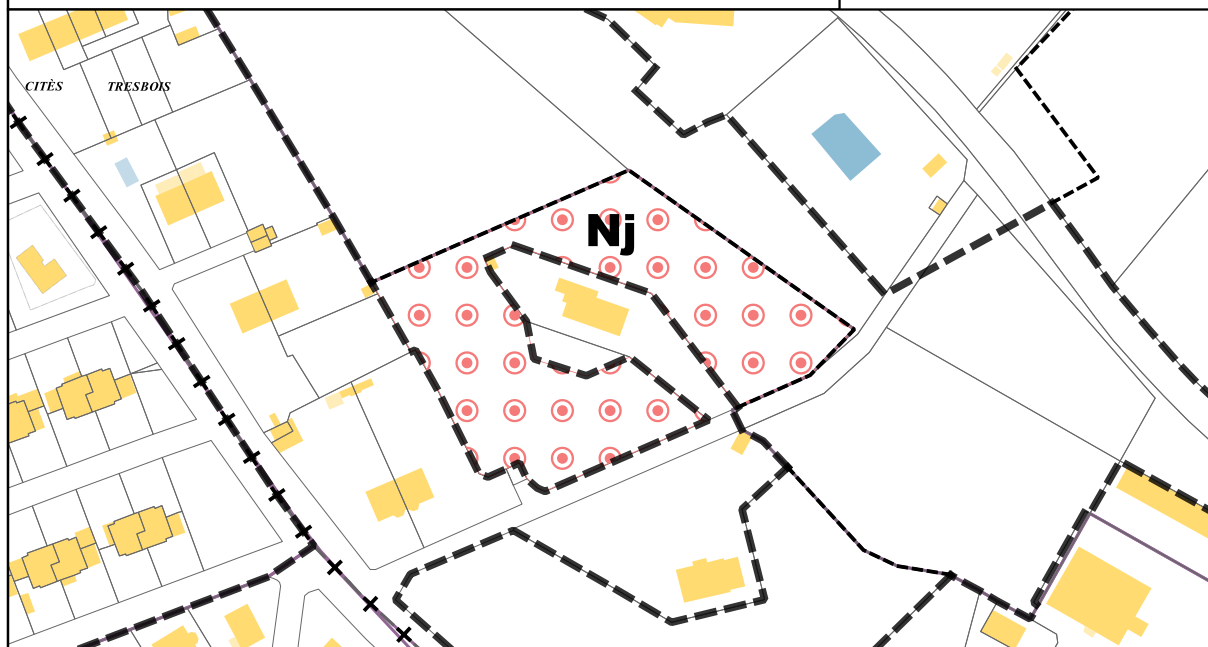


PLUi de la Communauté de communes Coeur du Pays Haut

COMMISSION DEPARTEMENTALE DE PRESERVATION
DES ESPACES NATURELS, AGRICOLES ET FORESTIERS
(CDPENAF)



Piennes



Fiche n°315
Nom du secteur : CITÈS TRESBOIS
Surface: 6873 m²

0 20 40 m

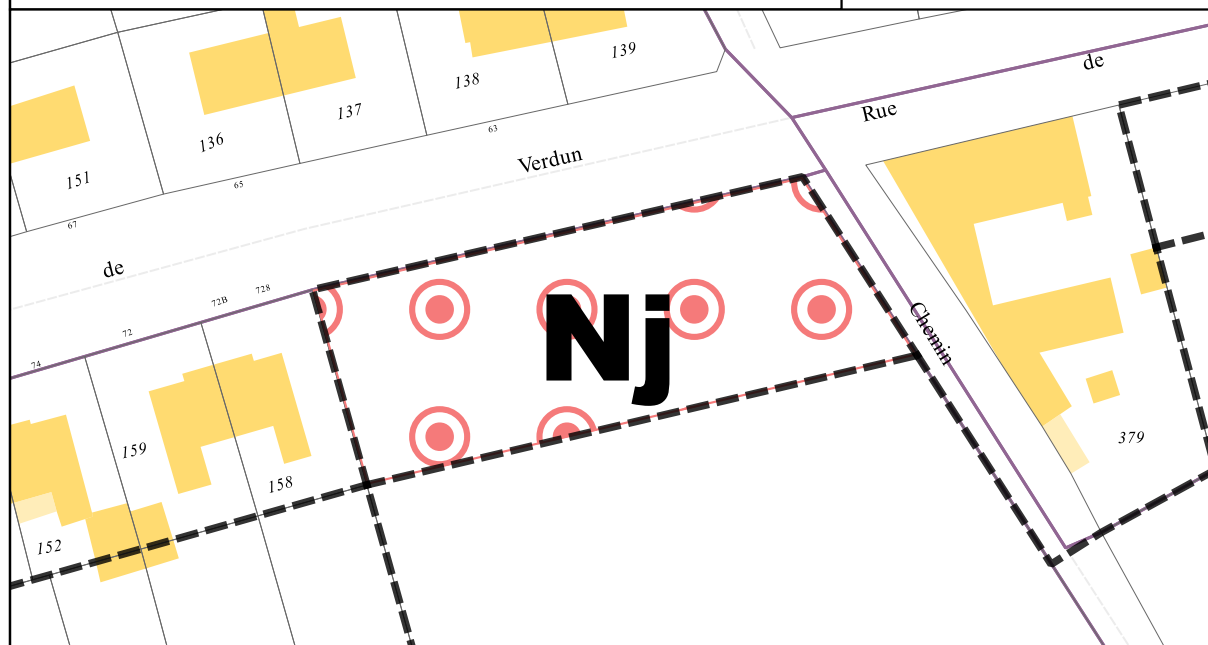


PLUi de la Communauté de communes Coeur du Pays Haut

COMMISSION DEPARTEMENTALE DE PRESERVATION
DES ESPACES NATURELS, AGRICOLES ET FORESTIERS
(CDPENAF)



Piennes



Fiche n°316
Nom du secteur : RAYUS JACOT
Surface: 1491 m²

0 8 16 m

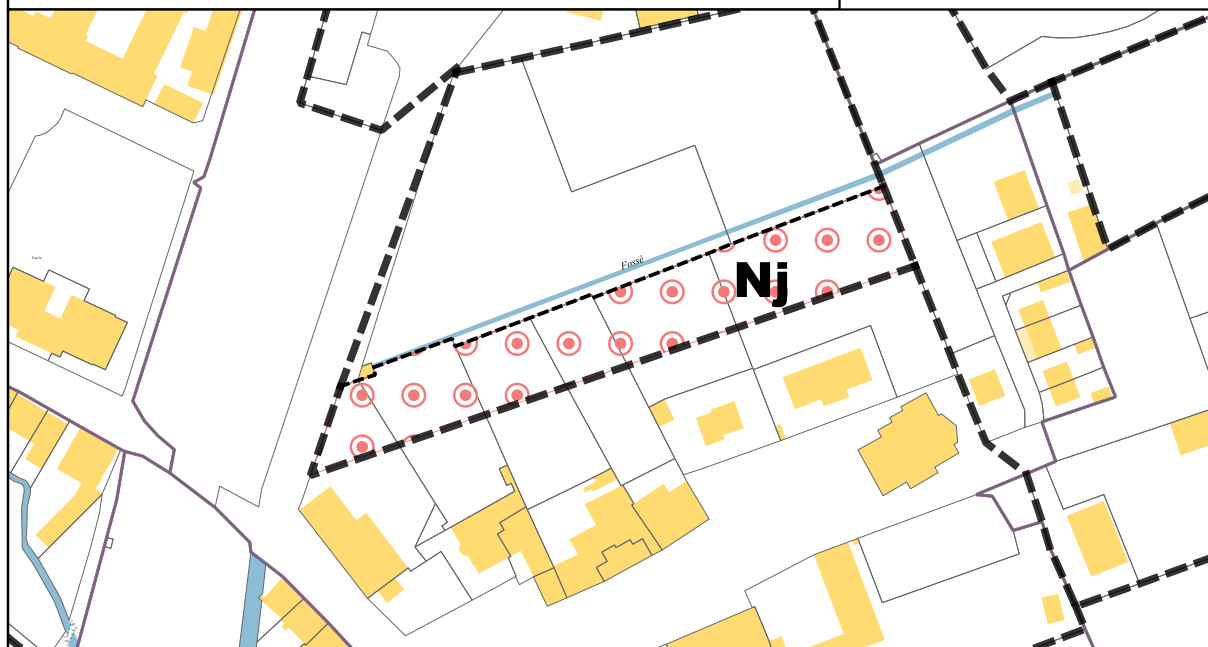


PLUi de la Communauté de communes Coeur du Pays Haut

COMMISSION DEPARTEMENTALE DE PRESERVATION
DES ESPACES NATURELS, AGRICOLES ET FORESTIERS
(CDPENAF)



Piennes



Fiche n°317

Nom du secteur : HAUT DU VILLAGE

Surface: 4070 m²

0 20 40 m

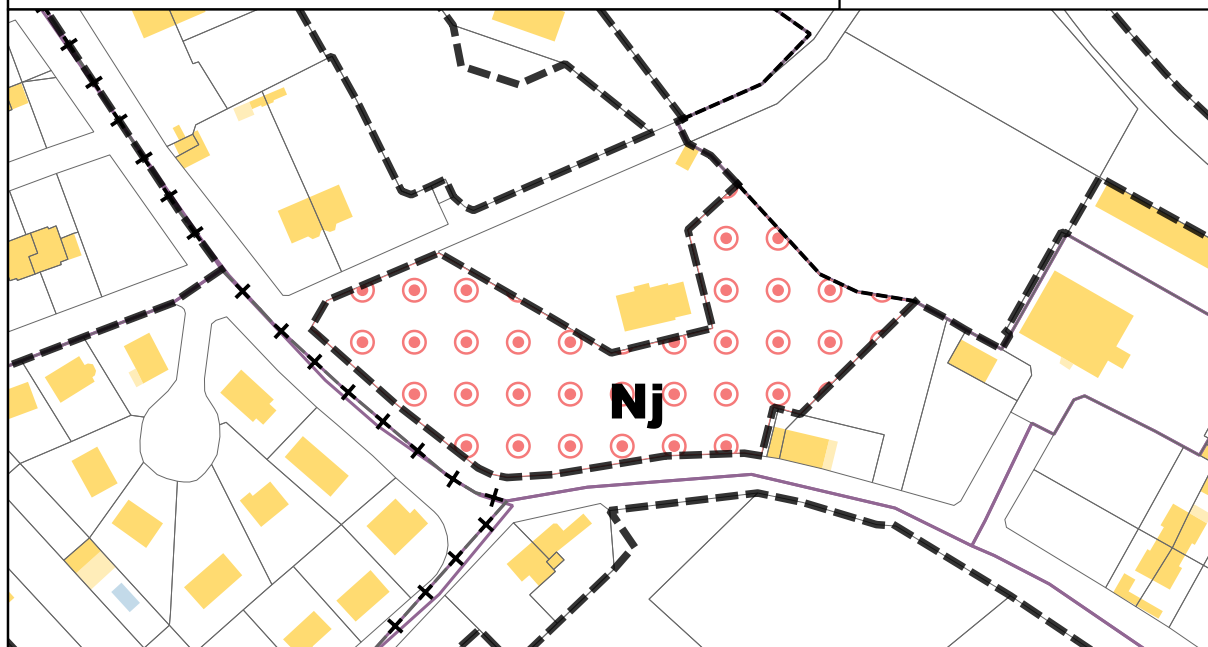


PLUi de la Communauté de communes Coeur du Pays Haut

COMMISSION DEPARTEMENTALE DE PRESERVATION
DES ESPACES NATURELS, AGRICOLES ET FORESTIERS
(CDPENAF)



Piennes




Fiche n°318

Nom du secteur : CITÈS TRESBOIS

Surface: 6933 m²

0 20 40 m

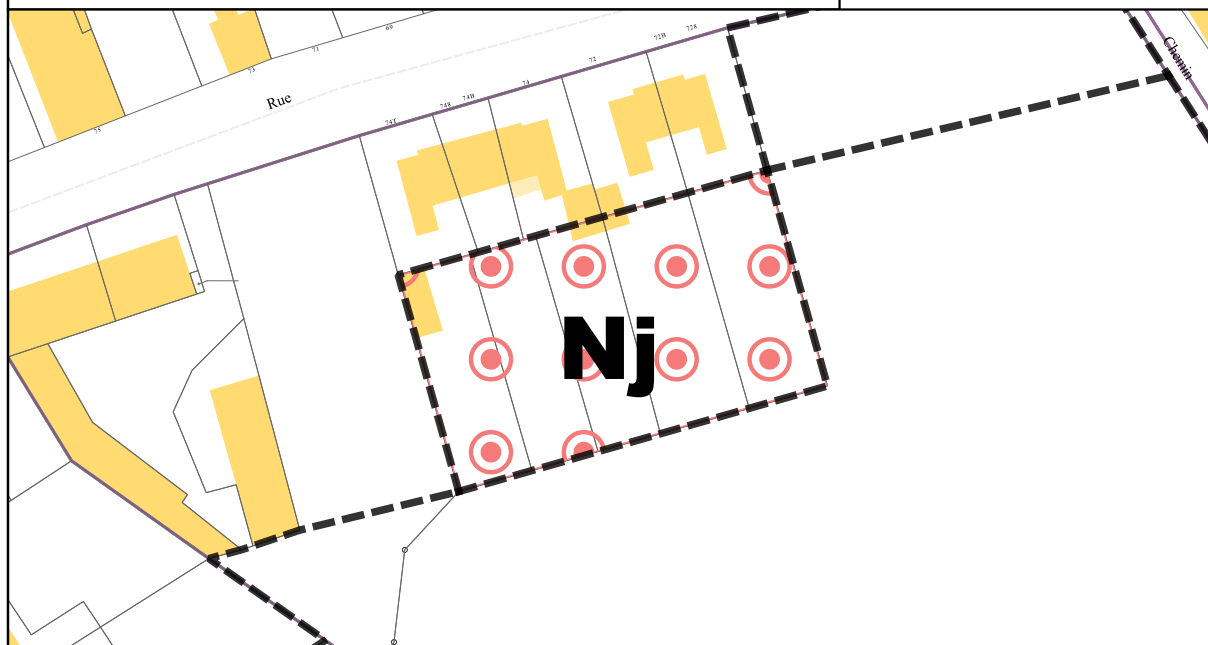


PLUi de la Communauté de communes Coeur du Pays Haut

COMMISSION DEPARTEMENTALE DE PRESERVATION
DES ESPACES NATURELS, AGRICOLES ET FORESTIERS
(CDPENAF)




Piennes



Fiche n°319
Nom du secteur : RAYUS JACOT
Surface: 2244 m²

0 10 20 m

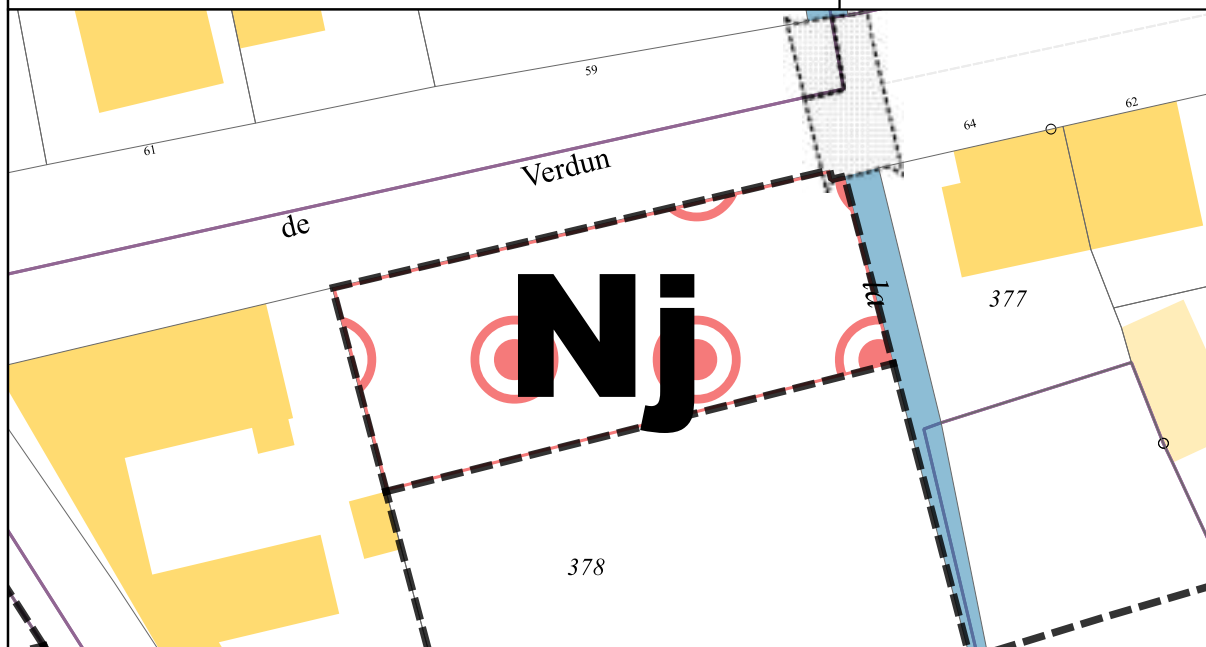


PLUi de la Communauté de communes Coeur du Pays Haut

COMMISSION DEPARTEMENTALE DE PRESERVATION
DES ESPACES NATURELS, AGRICOLES ET FORESTIERS
(CDPENAF)




Piennes



Fiche n°320
Nom du secteur : MARLERIE LA
Surface: 732 m²

0 6 12 m

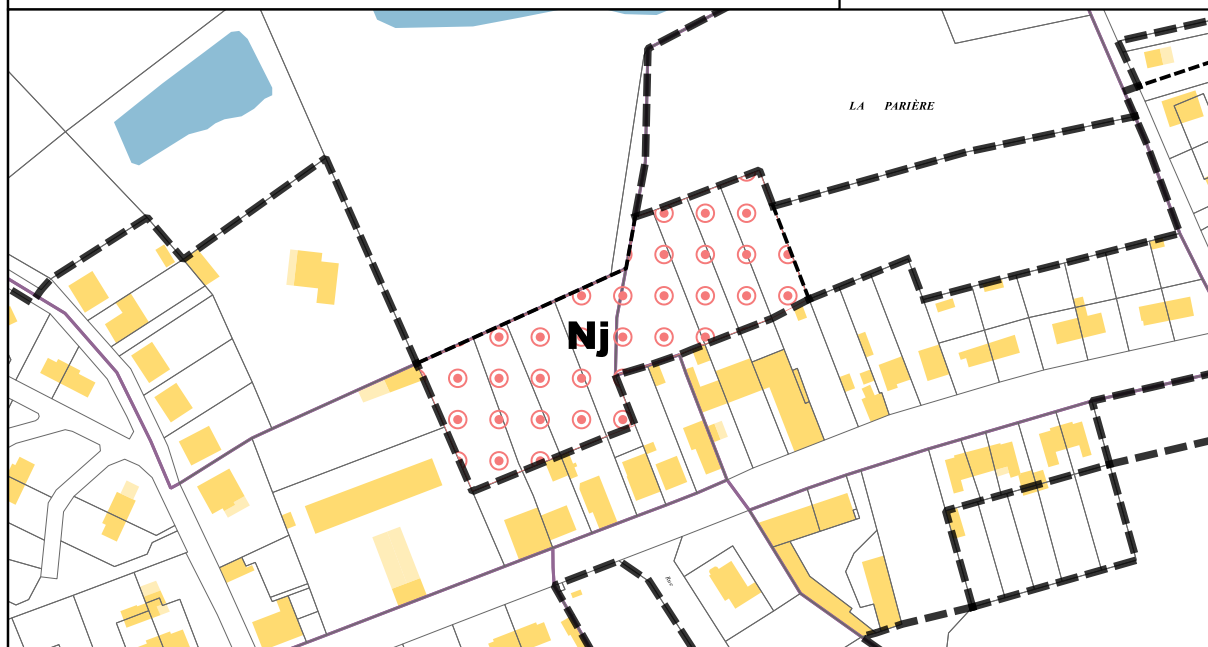


PLUi de la Communauté de communes Coeur du Pays Haut

COMMISSION DEPARTEMENTALE DE PRESERVATION
DES ESPACES NATURELS, AGRICOLES ET FORESTIERS
(CDPENAF)



Piennes




Fiche n°321

Nom du secteur : HAUT DE CHANONCEL

Surface: 6912 m²

0 20 40 m

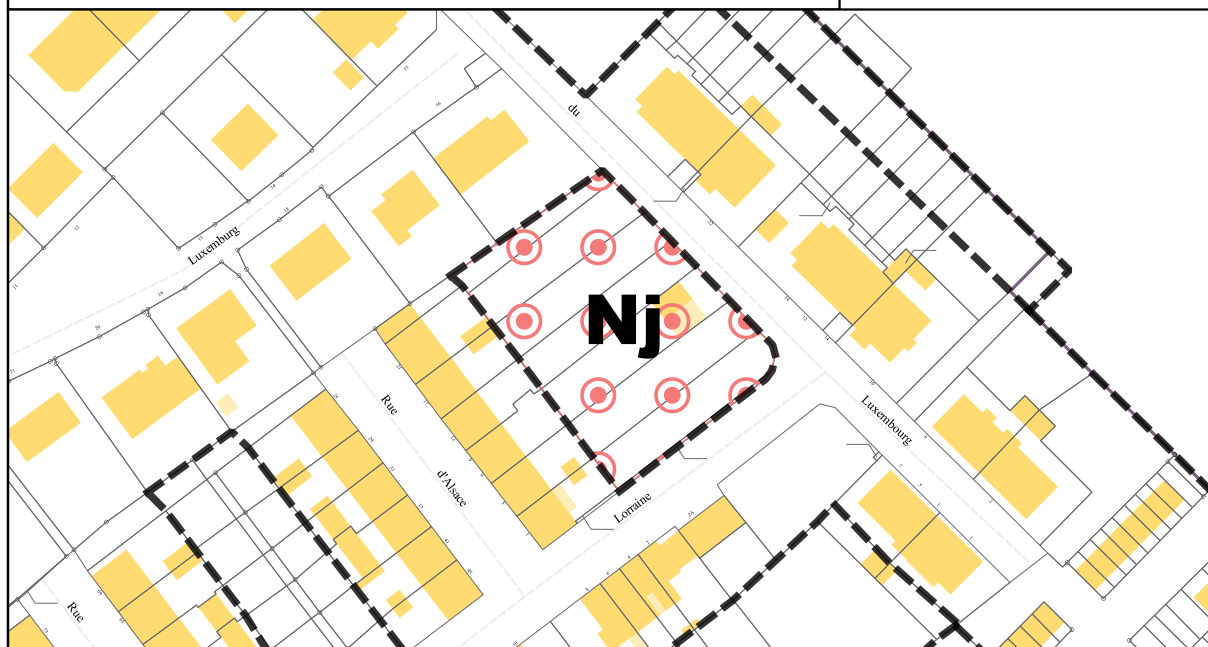


PLUi de la Communauté de communes Coeur du Pays Haut

COMMISSION DEPARTEMENTALE DE PRESERVATION
DES ESPACES NATURELS, AGRICOLES ET FORESTIERS
(CDPENAF)



Piennes



Fiche n°322

Nom du secteur : NORD-EST CITÉS DU

Surface: 2176 m²

0 10 20 m

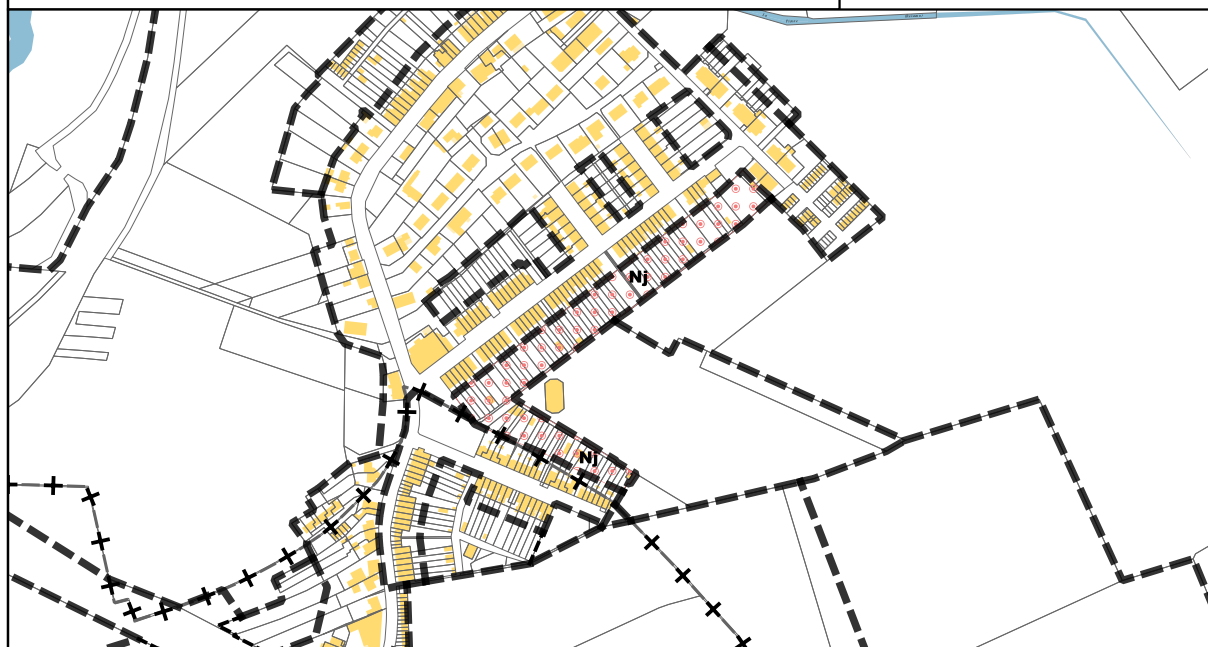


PLUi de la Communauté de communes Coeur du Pays Haut

**COMMISSION DEPARTEMENTALE DE PRESERVATION
DES ESPACES NATURELS, AGRICOLES ET FORESTIERS
(CDPENAF)**



Piennes




Fiche n°323

Nom du secteur : NORD-EST CITÉS DU

Surface: 13844 m²

0 60 120 m

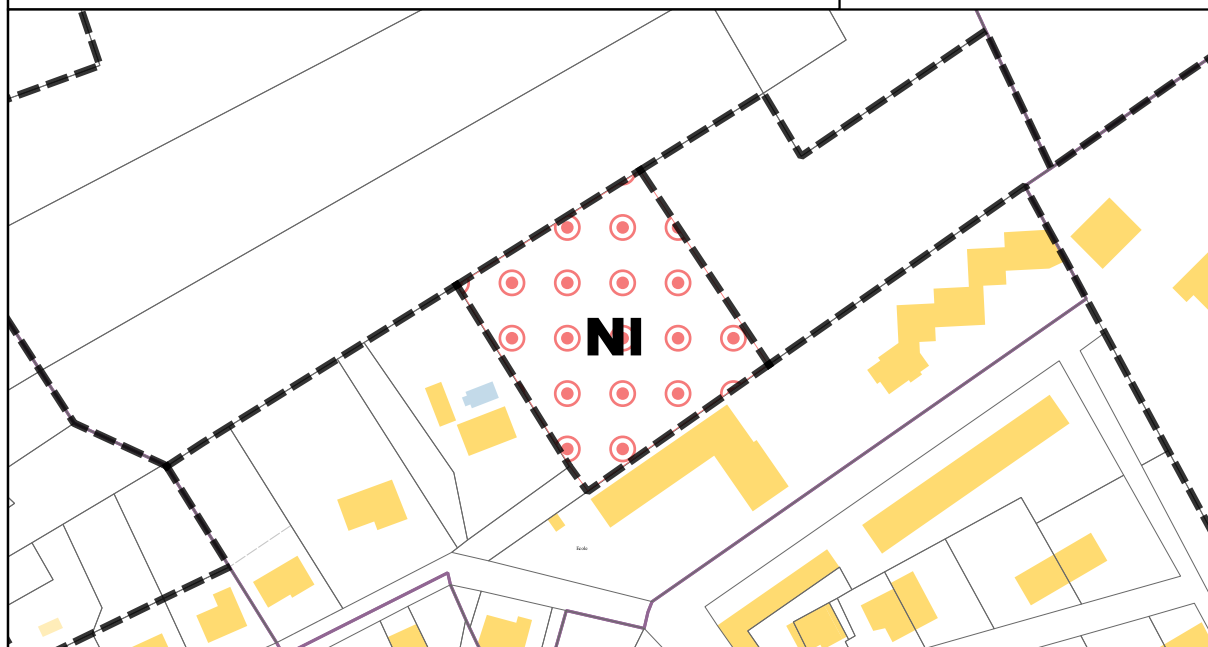


PLUi de la Communauté de communes Coeur du Pays Haut

COMMISSION DEPARTEMENTALE DE PRESERVATION
DES ESPACES NATURELS, AGRICOLES ET FORESTIERS
(CDPENAF)



Piennes




Fiche n°324

Nom du secteur : DERRIÈRE LE VILLAGE

Surface: 3852 m²

0 20 40 m

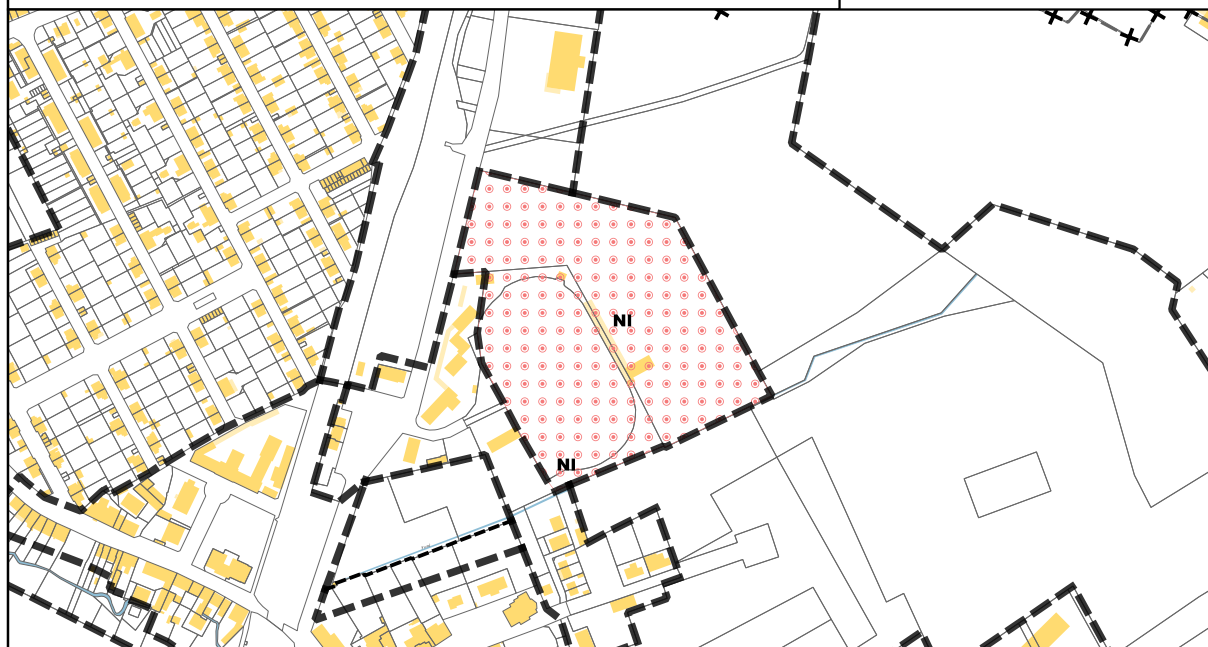


PLUi de la Communauté de communes Coeur du Pays Haut

**COMMISSION DEPARTEMENTALE DE PRESERVATION
DES ESPACES NATURELS, AGRICOLES ET FORESTIERS
(CDPENAF)**




Piennes



Fiche n°325
Nom du secteur : HOLLÈS LES
Surface: 44718 m²

0 60 120 m



PLUi de la Communauté de communes Coeur du Pays Haut

**COMMISSION DEPARTEMENTALE DE PRESERVATION
DES ESPACES NATURELS, AGRICOLES ET FORESTIERS
(CDPENAF)**




Piennes



Fiche n°326
Nom du secteur : TRESBOIS BOIS
Surface: 262001 m²

0 100 200 m



PLUi de la Communauté de communes Coeur du Pays Haut

**COMMISSION DEPARTEMENTALE DE PRESERVATION
DES ESPACES NATURELS, AGRICOLES ET FORESTIERS
(CDPENAF)**



Piennes




Fiche n°327

Nom du secteur : MINE DE LANDRES

Surface: 171073 m²

0 100 200 m

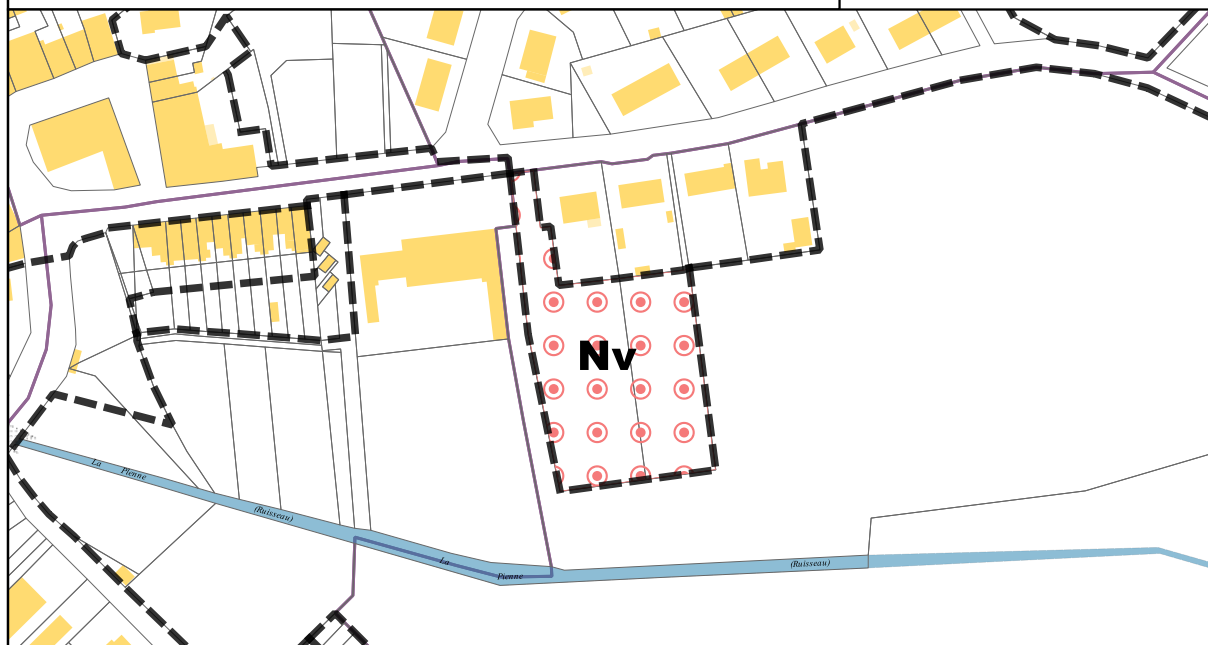


PLUi de la Communauté de communes Coeur du Pays Haut

COMMISSION DEPARTEMENTALE DE PRESERVATION
DES ESPACES NATURELS, AGRICOLES ET FORESTIERS
(CDPENAF)



Piennes




Fiche n°328

Nom du secteur : DEVANT LE JEUNE BOIS

Surface: 4386 m²

0 20 40 m

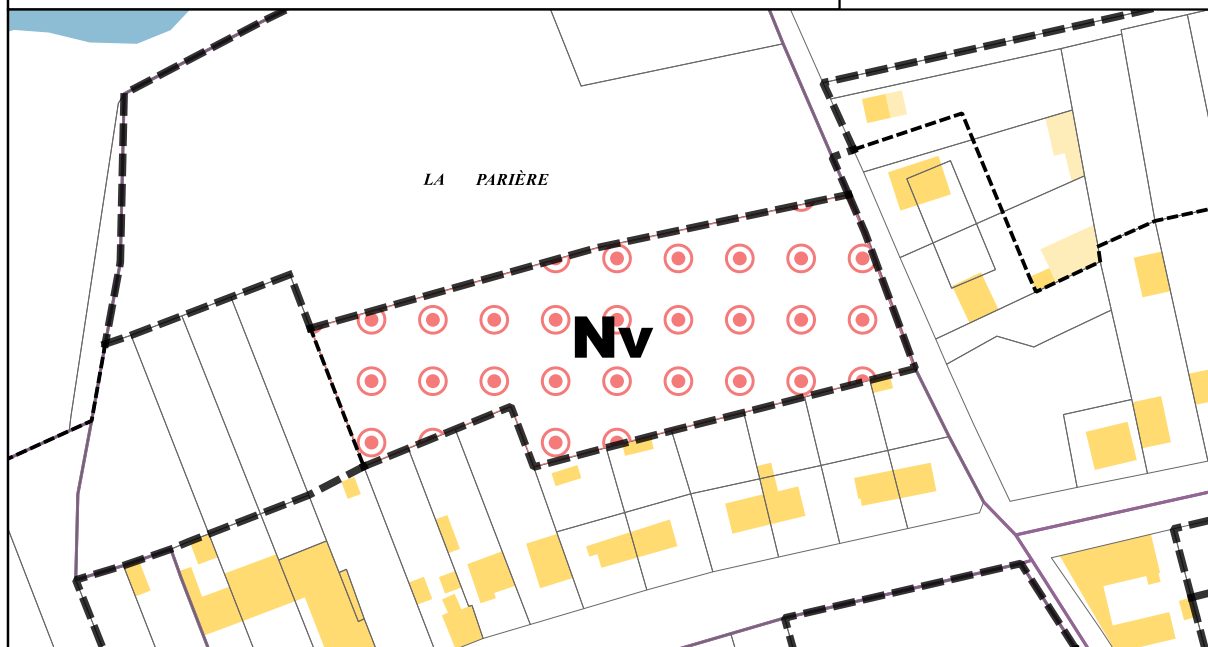


PLUi de la Communauté de communes Coeur du Pays Haut

COMMISSION DEPARTEMENTALE DE PRESERVATION
DES ESPACES NATURELS, AGRICOLES ET FORESTIERS
(CDPENAF)



Piennes



Fiche n°329
Nom du secteur : PARIÈRE LA
Surface: 5843 m²

0 10 20 m



PLUi De la Communauté de communes Coeur du Pays Haut

COMMISSION DEPARTEMENTALE DE PRESERVATION
DES ESPACES NATURELS, AGRICOLES ET FORESTIERS
(CDPENAF)



Preutin-Higny

Xivry-Circourt

Mercy-le-Haut


Preutin-Higny

Murville

Landres

Domprix

Mont-Bé

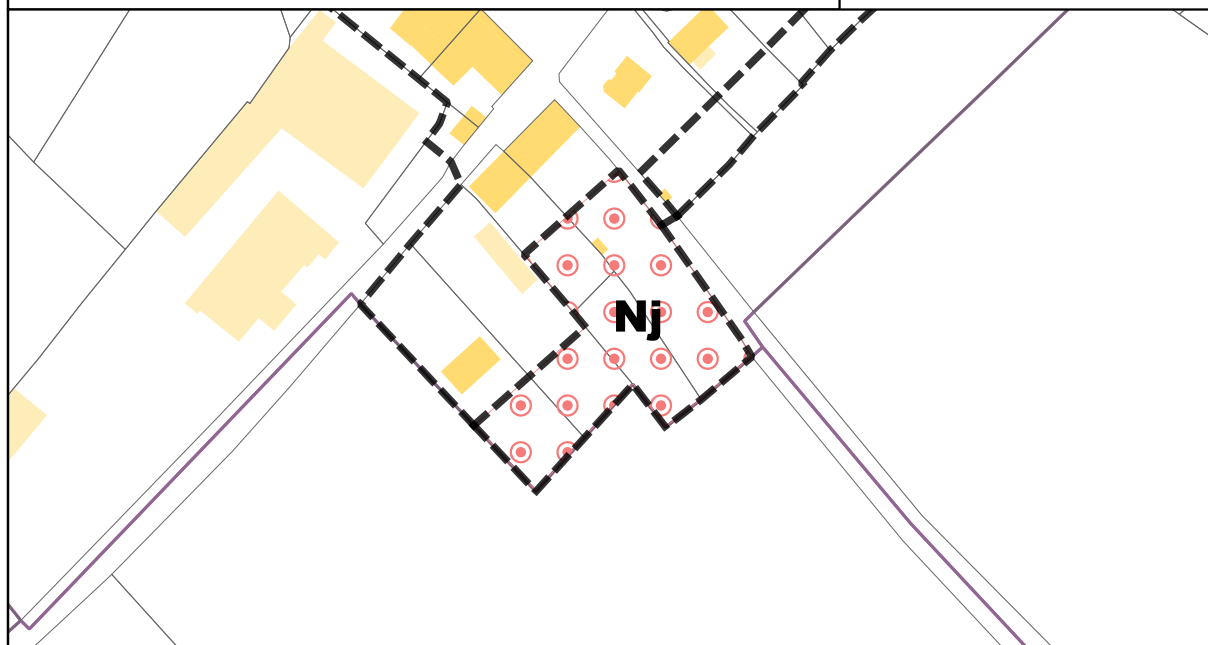


PLUi de la Communauté de communes Coeur du Pays Haut

COMMISSION DEPARTEMENTALE DE PRESERVATION
DES ESPACES NATURELS, AGRICOLES ET FORESTIERS
(CDPENAF)




Preutin-Higny



Fiche n°330
Nom du secteur : HIGNY
Surface: 4040 m²

0 20 40 m

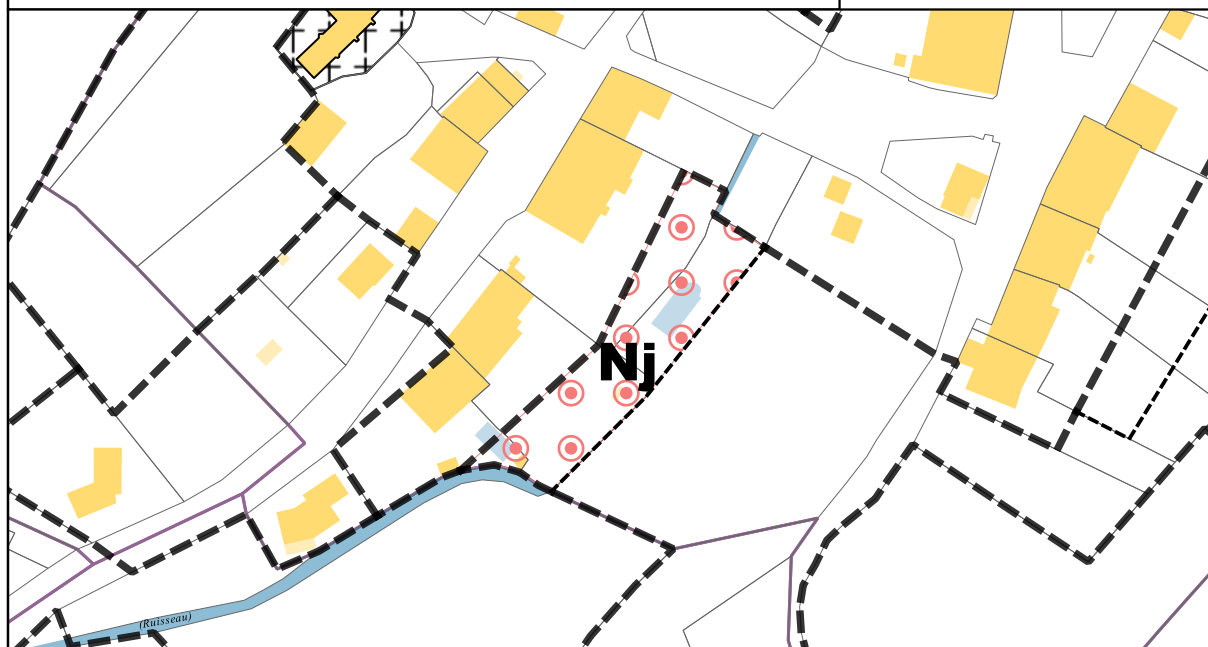


PLUi de la Communauté de communes Coeur du Pays Haut

COMMISSION DEPARTEMENTALE DE PRESERVATION
DES ESPACES NATURELS, AGRICOLES ET FORESTIERS
(CDPENAF)



Preutin-Higny



Fiche n°331
Nom du secteur : PREUTIN
Surface: 2071 m²

0 20 40 m

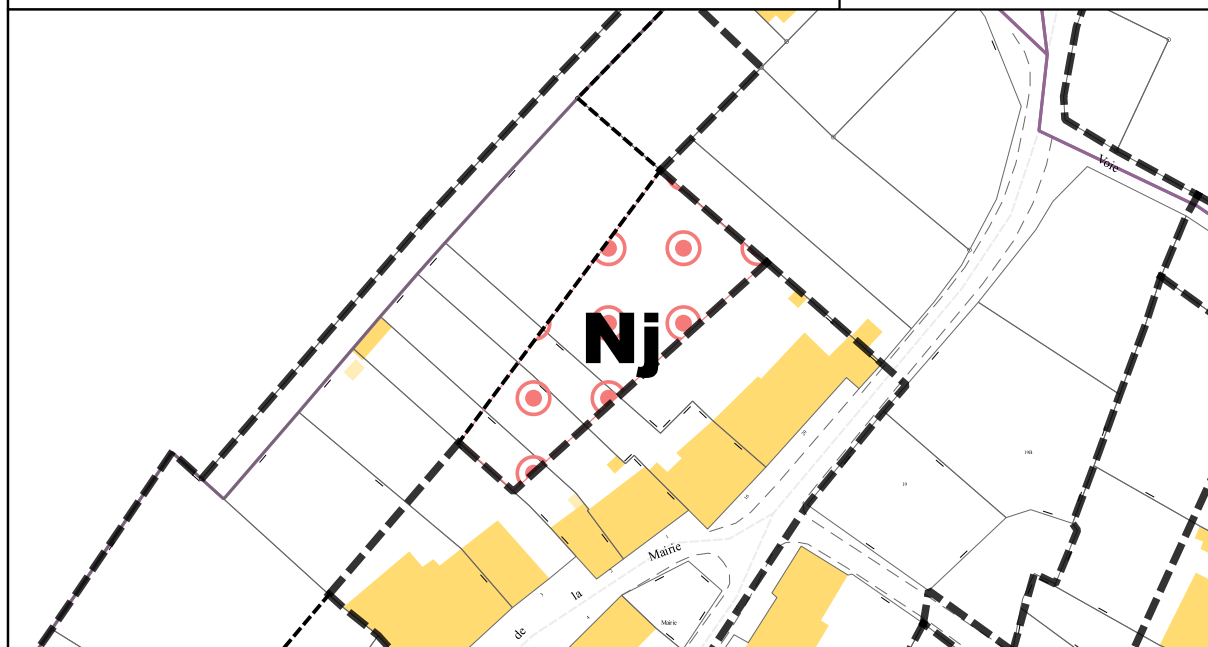


PLUi de la Communauté de communes Coeur du Pays Haut

COMMISSION DEPARTEMENTALE DE PRESERVATION
DES ESPACES NATURELS, AGRICOLES ET FORESTIERS
(CDPENAF)




Preutin-Higny



Fiche n°332
Nom du secteur : PREUTIN
Surface: 1451 m²

0 10 20 m



PLUi de la Communauté de communes Coeur du Pays Haut

COMMISSION DEPARTEMENTALE DE PRESERVATION
DES ESPACES NATURELS, AGRICOLES ET FORESTIERS
(CDPENAF)




Preutin-Higny



Fiche n°333
Nom du secteur : PREUTIN
Surface: 3780 m²

0 30 60 m

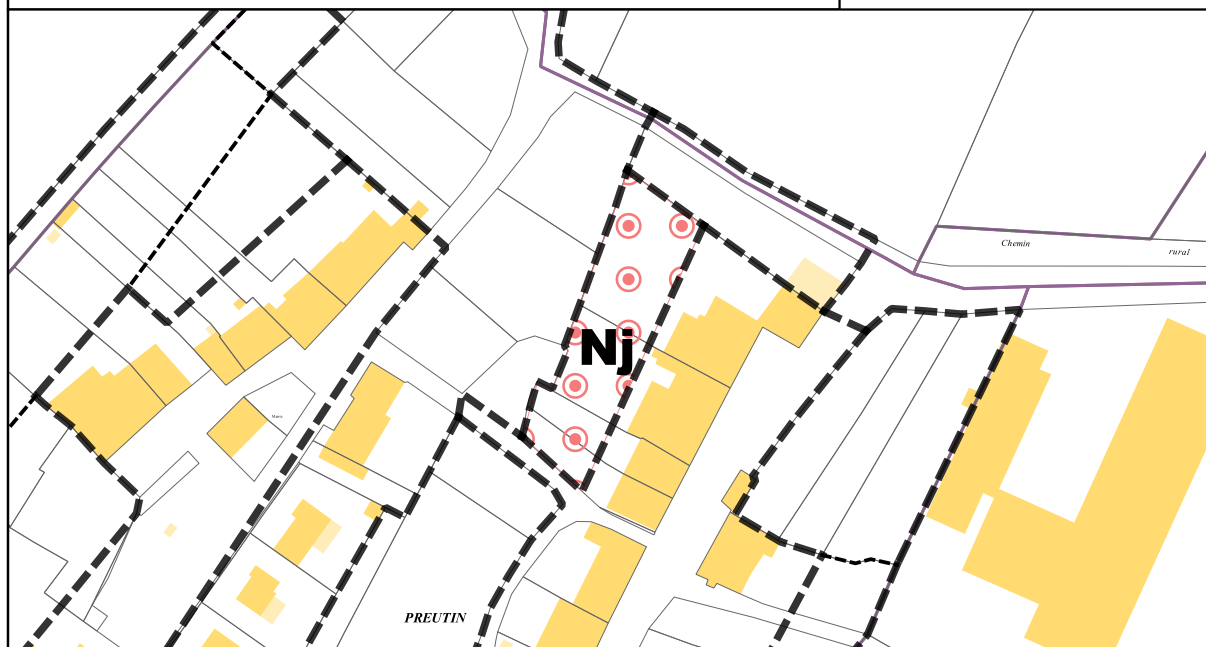


PLUi de la Communauté de communes Coeur du Pays Haut

COMMISSION DEPARTEMENTALE DE PRESERVATION
DES ESPACES NATURELS, AGRICOLES ET FORESTIERS
(CDPENAF)



Preutin-Higny



Fiche n°334
Nom du secteur : PREUTIN
Surface: 1856 m²

0 20 40 m

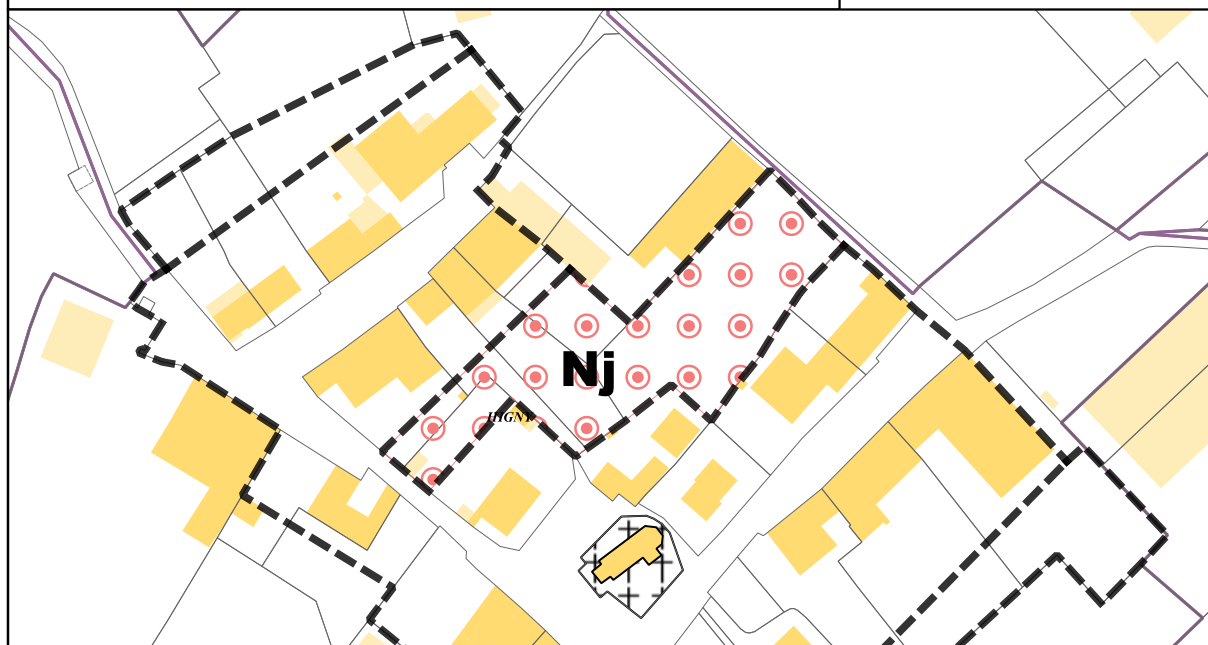


PLUi de la Communauté de communes Coeur du Pays Haut

COMMISSION DEPARTEMENTALE DE PRESERVATION
DES ESPACES NATURELS, AGRICOLES ET FORESTIERS
(CDPENAF)




Preutin-Higny



Fiche n°335
Nom du secteur : HIGNY
Surface: 4367 m²

0 20 40 m

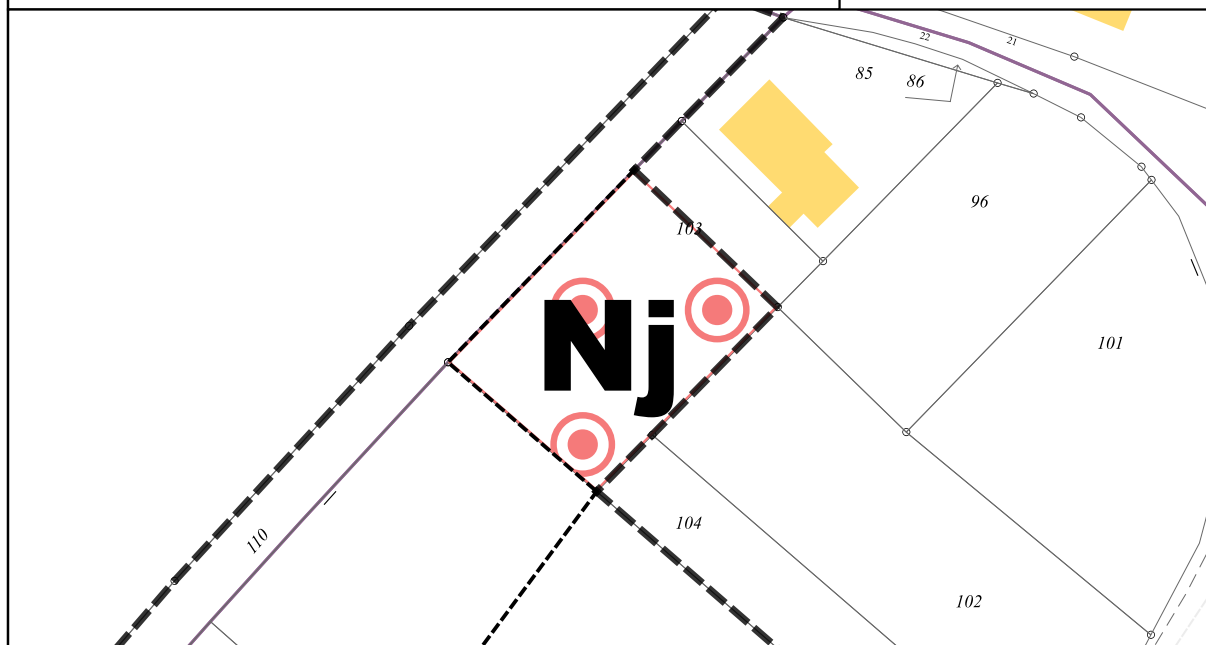


PLUi de la Communauté de communes Coeur du Pays Haut

COMMISSION DEPARTEMENTALE DE PRESERVATION
DES ESPACES NATURELS, AGRICOLES ET FORESTIERS
(CDPENAF)



Preutin-Higny



Fiche n°336
Nom du secteur : PREUTIN
Surface: 646 m²

0 8 16 m

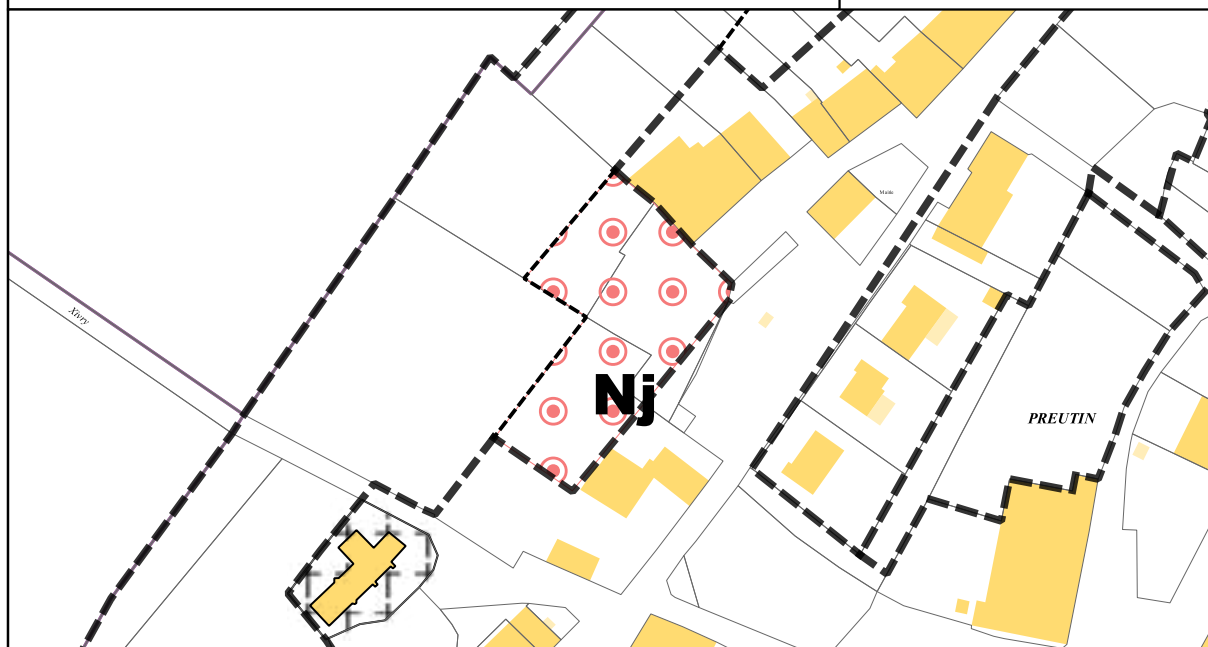


PLUi de la Communauté de communes Coeur du Pays Haut

COMMISSION DEPARTEMENTALE DE PRESERVATION
DES ESPACES NATURELS, AGRICOLES ET FORESTIERS
(CDPENAF)



Preutin-Higny



Fiche n°337
Nom du secteur : PREUTIN
Surface: 2292 m²

0 10 20 m

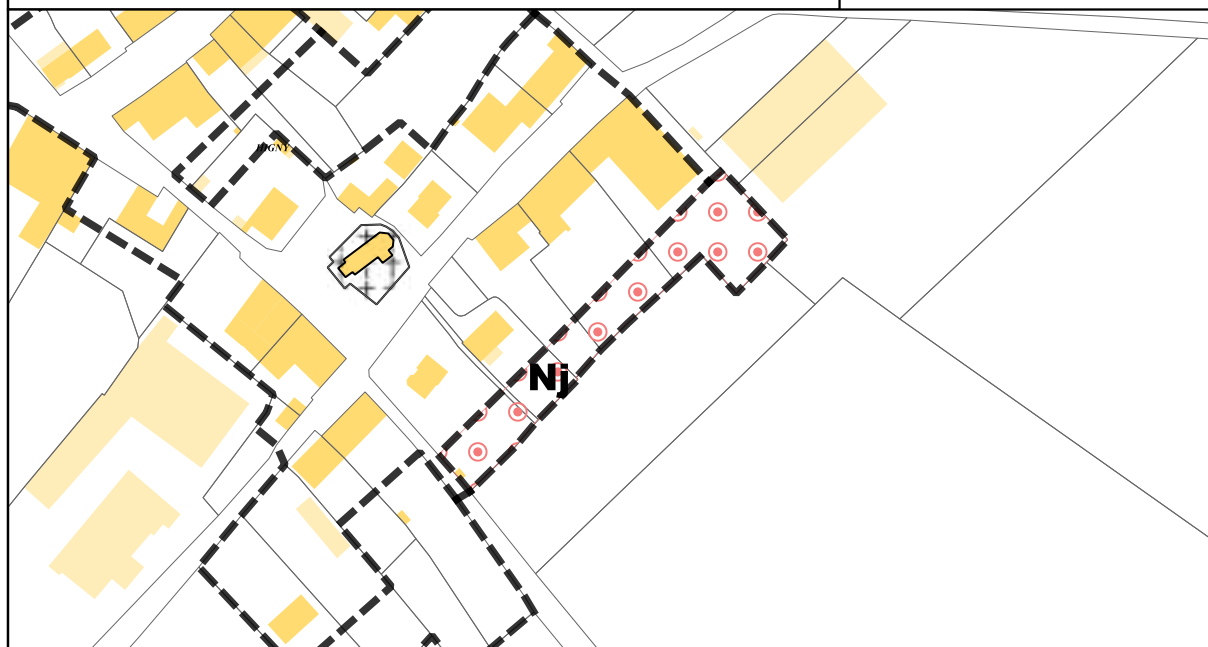


PLUi de la Communauté de communes Coeur du Pays Haut

COMMISSION DEPARTEMENTALE DE PRESERVATION
DES ESPACES NATURELS, AGRICOLES ET FORESTIERS
(CDPENAF)




Preutin-Higny



Fiche n°338
Nom du secteur : HIGNY
Surface: 3070 m²

0 20 40 m

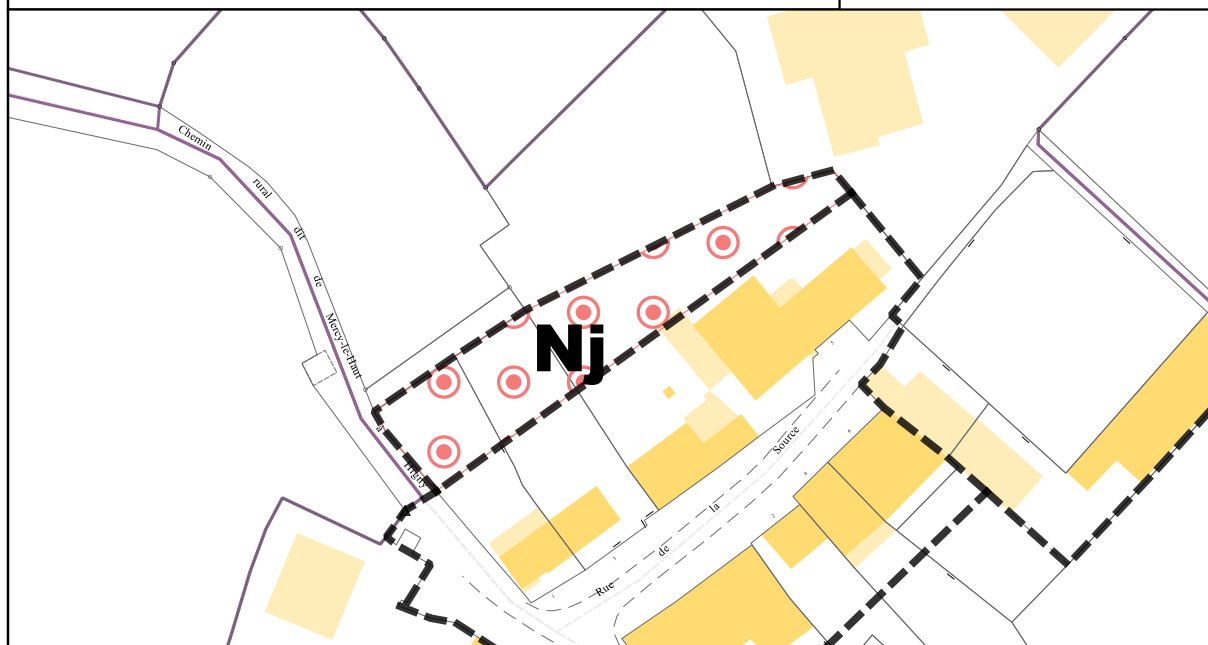


PLUi de la Communauté de communes Coeur du Pays Haut

COMMISSION DEPARTEMENTALE DE PRESERVATION
DES ESPACES NATURELS, AGRICOLES ET FORESTIERS
(CDPENAF)




Preutin-Higny



Fiche n°339
Nom du secteur : HIGNY
Surface: 1866 m²

0 10 20 m

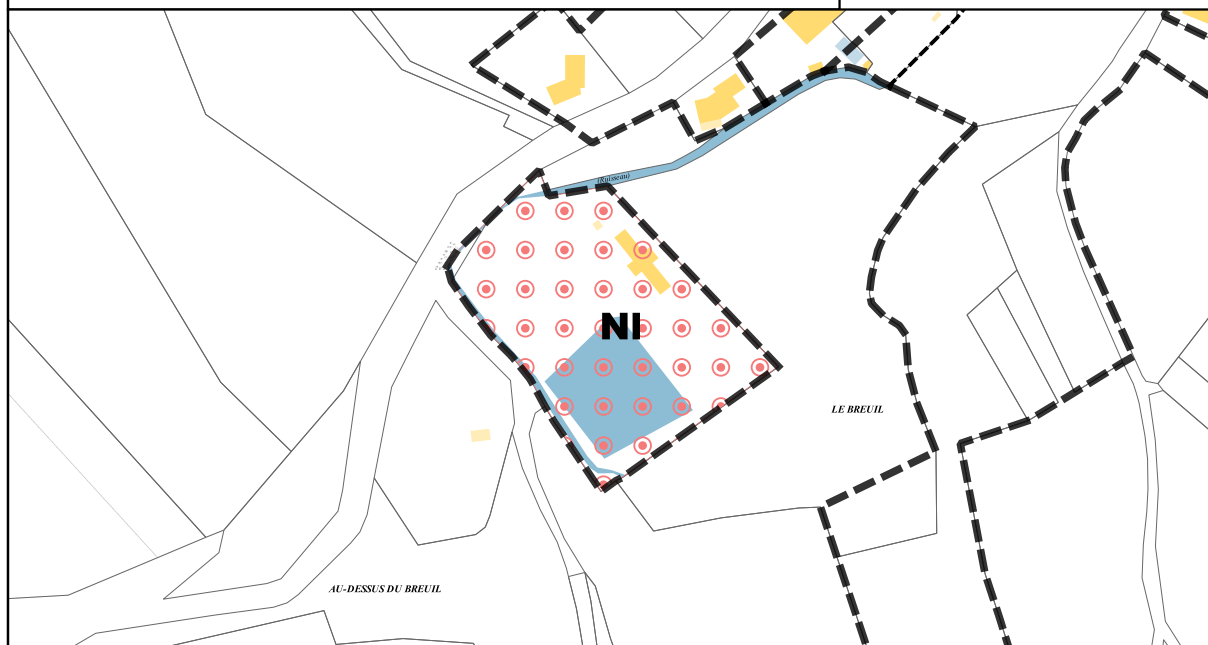


PLUi de la Communauté de communes Coeur du Pays Haut

COMMISSION DEPARTEMENTALE DE PRESERVATION
DES ESPACES NATURELS, AGRICOLES ET FORESTIERS
(CDPENAF)



Preutin-Higny



Fiche n°340
Nom du secteur : LE BREUIL
Surface: 8014 m²

0 20 40 m



PLUi de la Communauté de communes Coeur du Pays Haut

COMMISSION DEPARTEMENTALE DE PRESERVATION
DES ESPACES NATURELS, AGRICOLES ET FORESTIERS
(CDPENAF)




Preutin-Higny



Fiche n°341
Nom du secteur : PREUTIN
Surface: 3168 m²

0 10 20 m

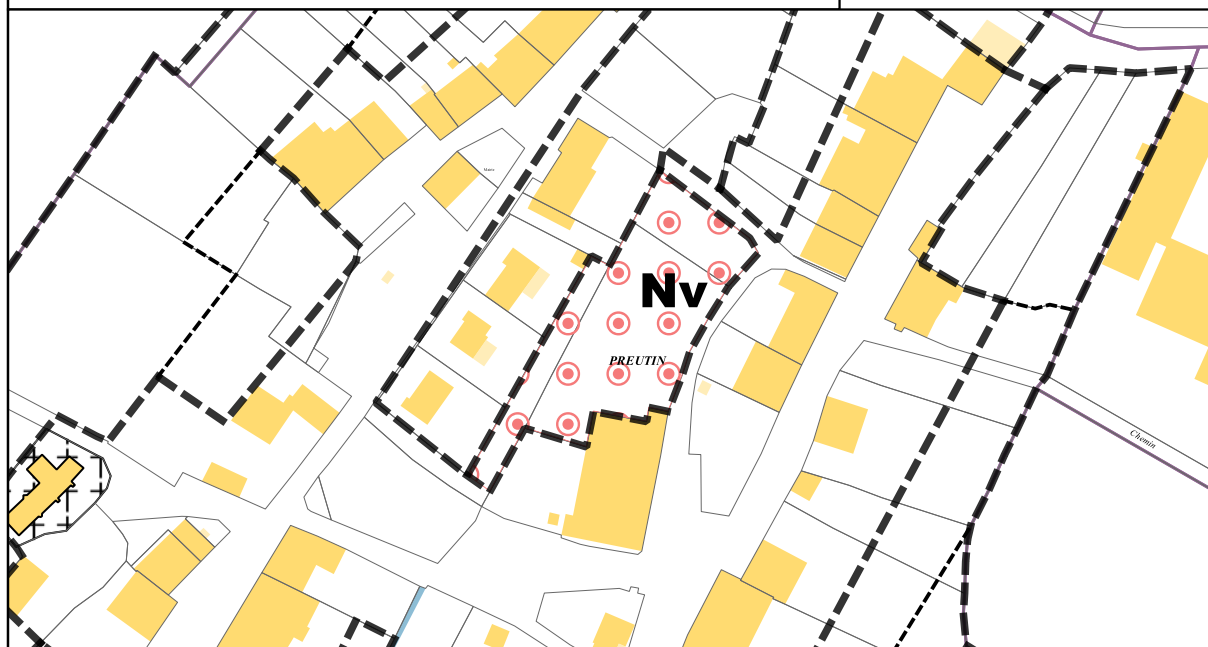


PLUi de la Communauté de communes Coeur du Pays Haut

COMMISSION DEPARTEMENTALE DE PRESERVATION
DES ESPACES NATURELS, AGRICOLES ET FORESTIERS
(CDPENAF)




Preutin-Higny



Fiche n°342
Nom du secteur : PREUTIN
Surface: 3115 m²

0 20 40 m

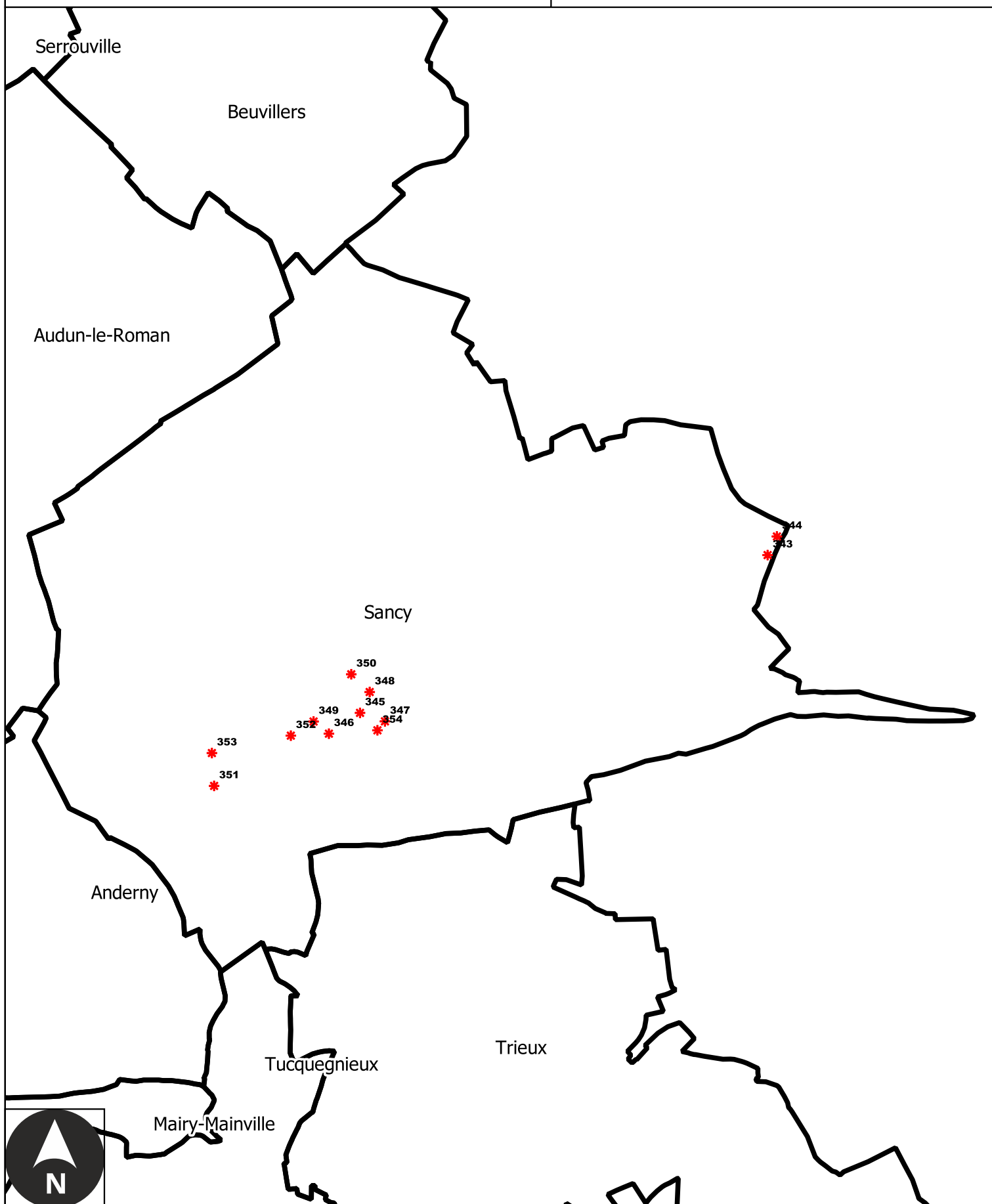


PLUi De la Communauté de communes Coeur du Pays Haut

COMMISSION DEPARTEMENTALE DE PRESERVATION
DES ESPACES NATURELS, AGRICOLES ET FORESTIERS
(CDPENAF)



Sancy

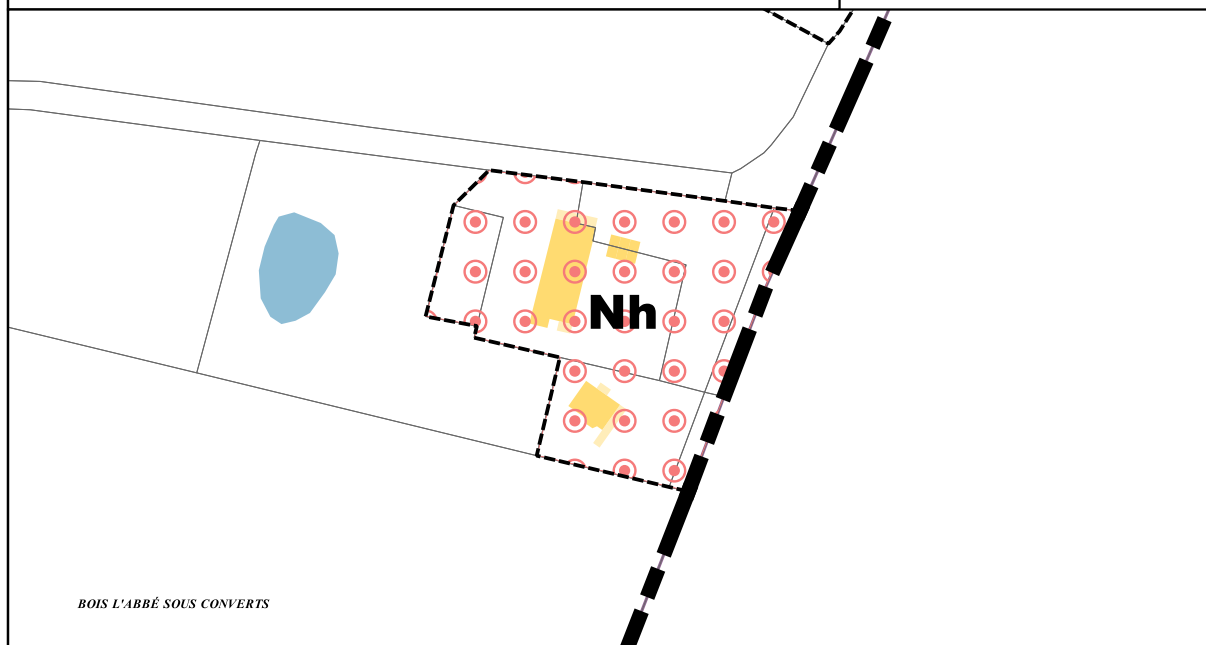


PLUi de la Communauté de communes Coeur du Pays Haut

COMMISSION DEPARTEMENTALE DE PRESERVATION
DES ESPACES NATURELS, AGRICOLES ET FORESTIERS
(CDPENAF)



Sancy




BOIS L'ABBÉ SOUS CONVERTS

Fiche n°343

Nom du secteur : BOIS L'ABBÉ SOUS CONVERTS

Surface: 6662 m²

0 20 40 m

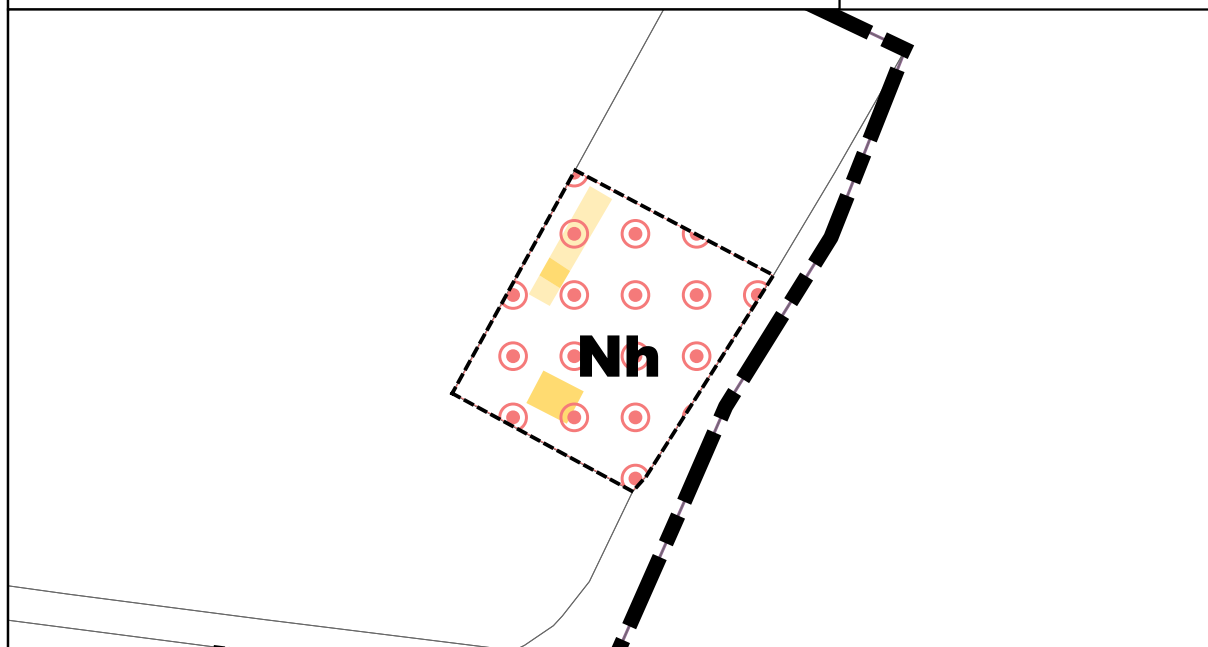


PLUi de la Communauté de communes Coeur du Pays Haut

COMMISSION DEPARTEMENTALE DE PRESERVATION
DES ESPACES NATURELS, AGRICOLES ET FORESTIERS
(CDPENAF)




Sancy



Fiche n°344
Nom du secteur : BOIS L'ABBÉ SOUS CONVERTIS
Surface: 3330 m²

0 10 20 m

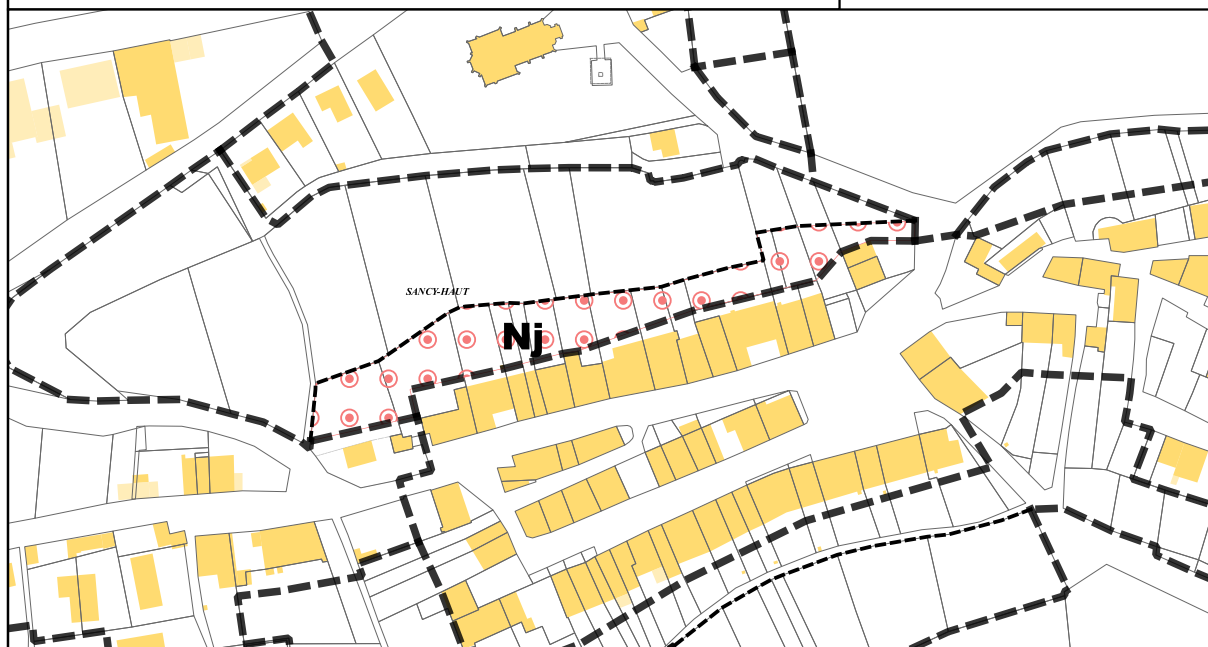


PLUi de la Communauté de communes Coeur du Pays Haut

COMMISSION DEPARTEMENTALE DE PRESERVATION
DES ESPACES NATURELS, AGRICOLES ET FORESTIERS
(CDPENAF)




Sancy



Fiche n°345
Nom du secteur : SANCY-HAUT
Surface: 4380 m²

0 20 40 m

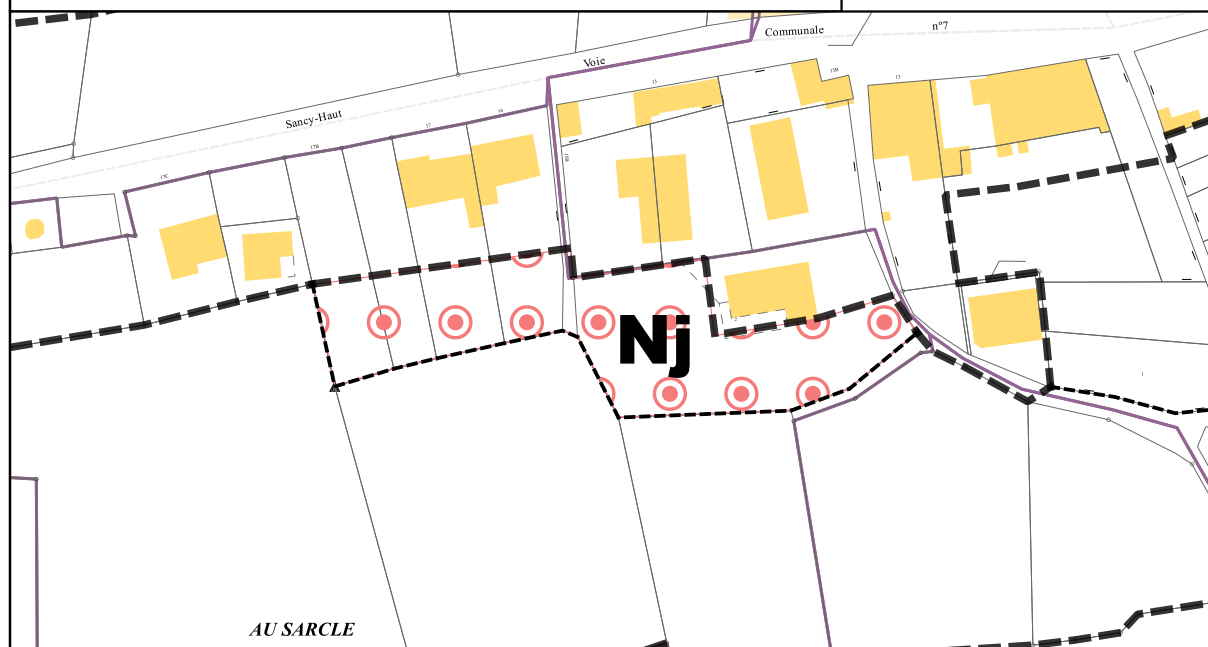


PLUi de la Communauté de communes Coeur du Pays Haut

COMMISSION DEPARTEMENTALE DE PRESERVATION
DES ESPACES NATURELS, AGRICOLES ET FORESTIERS
(CDPENAF)




Sancy



Fiche n°346
Nom du secteur : AU SARCLE
Surface: 2484 m²

0 10 20 m



PLUi de la Communauté de communes Coeur du Pays Haut

COMMISSION DEPARTEMENTALE DE PRESERVATION
DES ESPACES NATURELS, AGRICOLES ET FORESTIERS
(CDPENAF)



Sancy



Fiche n°347
Nom du secteur : LE CHÂTEAU
Surface: 23466 m²

0 50 100 m

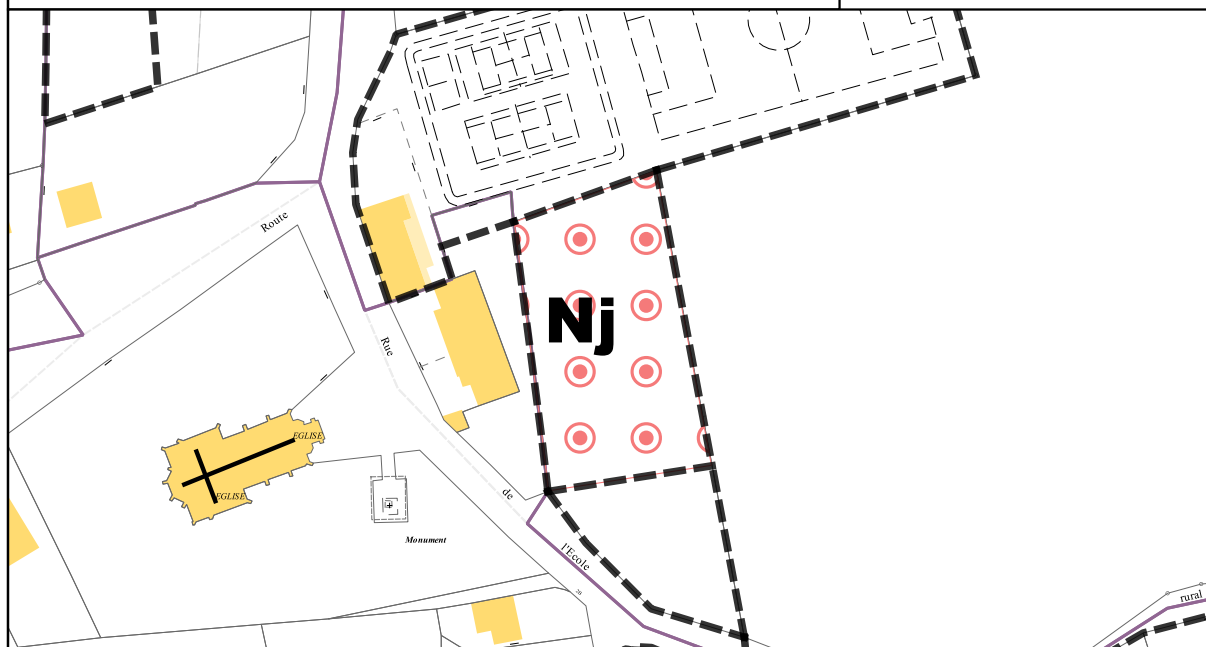


PLUi de la Communauté de communes Coeur du Pays Haut

COMMISSION DEPARTEMENTALE DE PRESERVATION
DES ESPACES NATURELS, AGRICOLES ET FORESTIERS
(CDPENAF)



Sancy



Fiche n°348

Nom du secteur : LE GRAND CLOS

Surface: 2310 m²

0 10 20 m

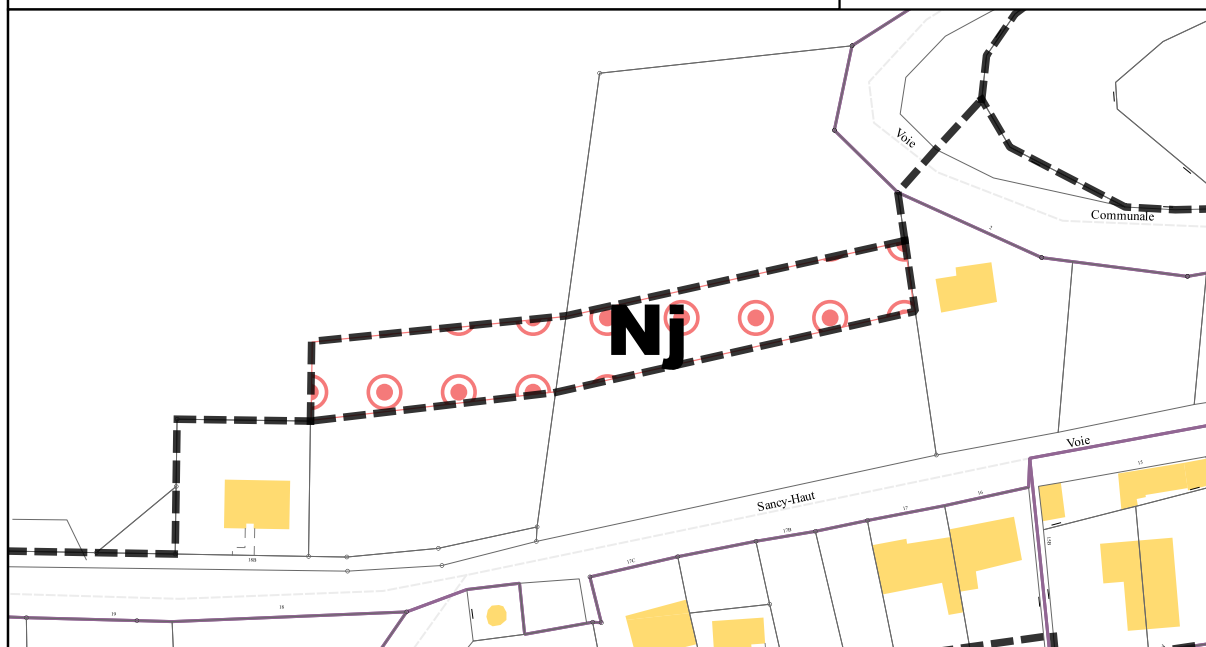


PLUi de la Communauté de communes Coeur du Pays Haut

COMMISSION DEPARTEMENTALE DE PRESERVATION
DES ESPACES NATURELS, AGRICOLES ET FORESTIERS
(CDPENAF)



Sancy



Fiche n°349

Nom du secteur : HAUT DE LA VILLE

Surface: 1838 m²

0 10 20 m

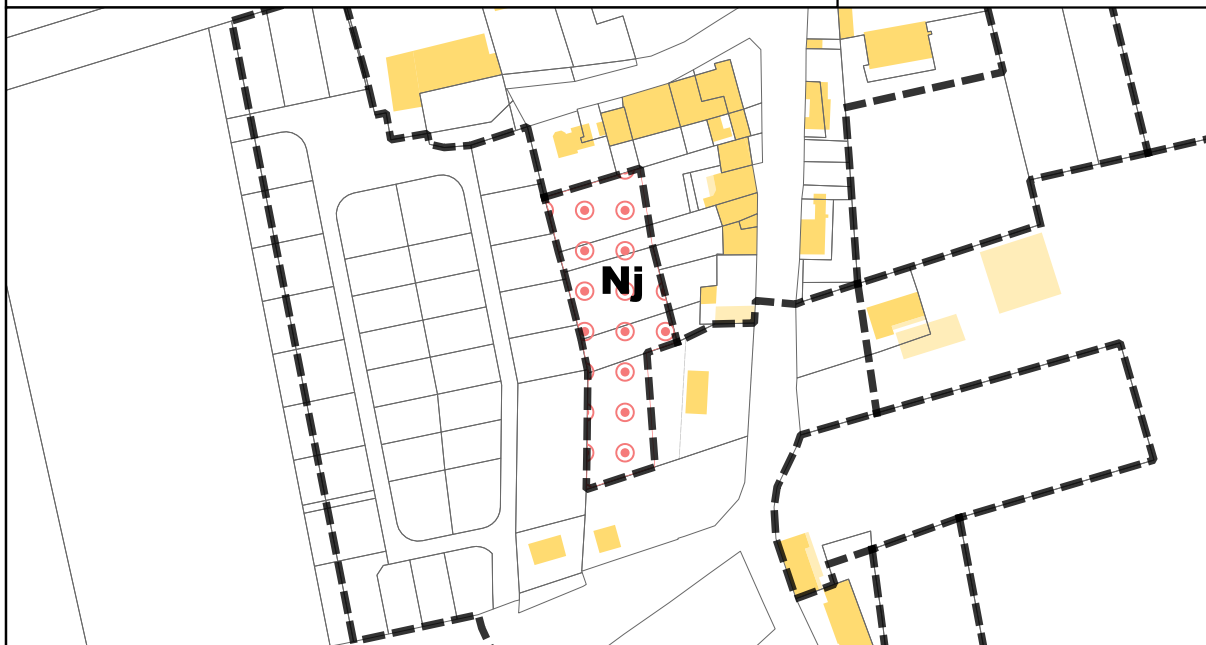


PLUi de la Communauté de communes Coeur du Pays Haut

COMMISSION DEPARTEMENTALE DE PRESERVATION
DES ESPACES NATURELS, AGRICOLES ET FORESTIERS
(CDPENAF)




Sancy



Fiche n°350
Nom du secteur : SANCY-BAS
Surface: 3352 m²

0 20 40 m

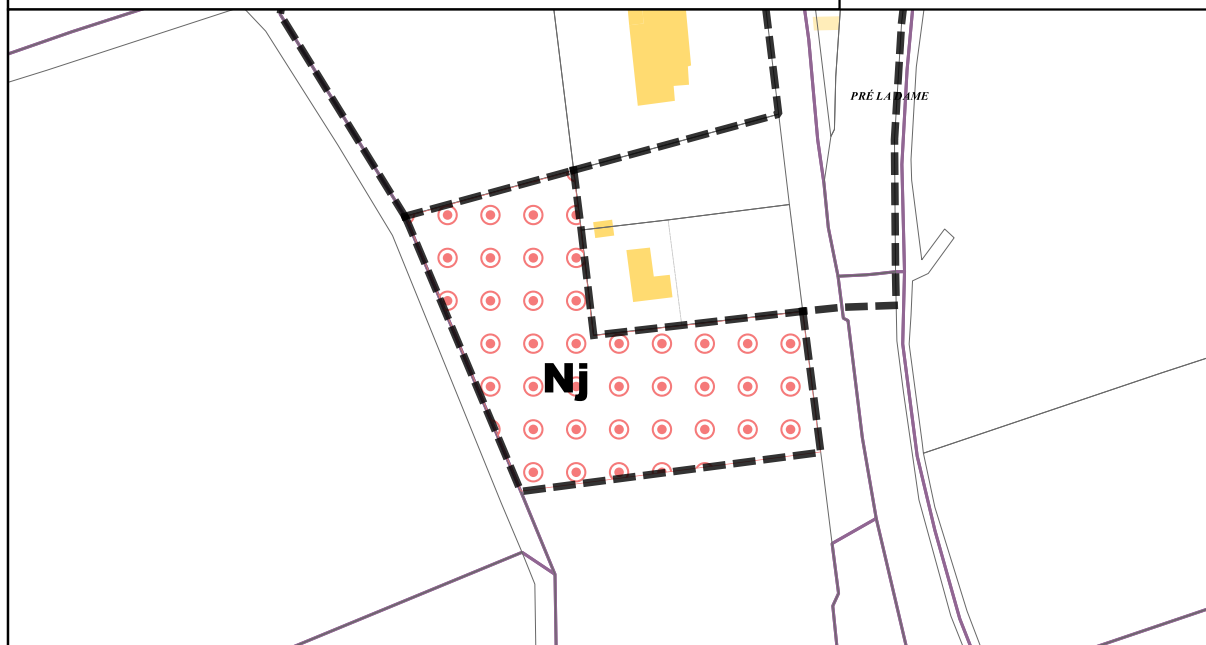


PLUi de la Communauté de communes Coeur du Pays Haut

COMMISSION DEPARTEMENTALE DE PRESERVATION
DES ESPACES NATURELS, AGRICOLES ET FORESTIERS
(CDPENAF)




Sancy



Fiche n°351
Nom du secteur : AUX FRAISES
Surface: 8612 m²

0 20 40 m

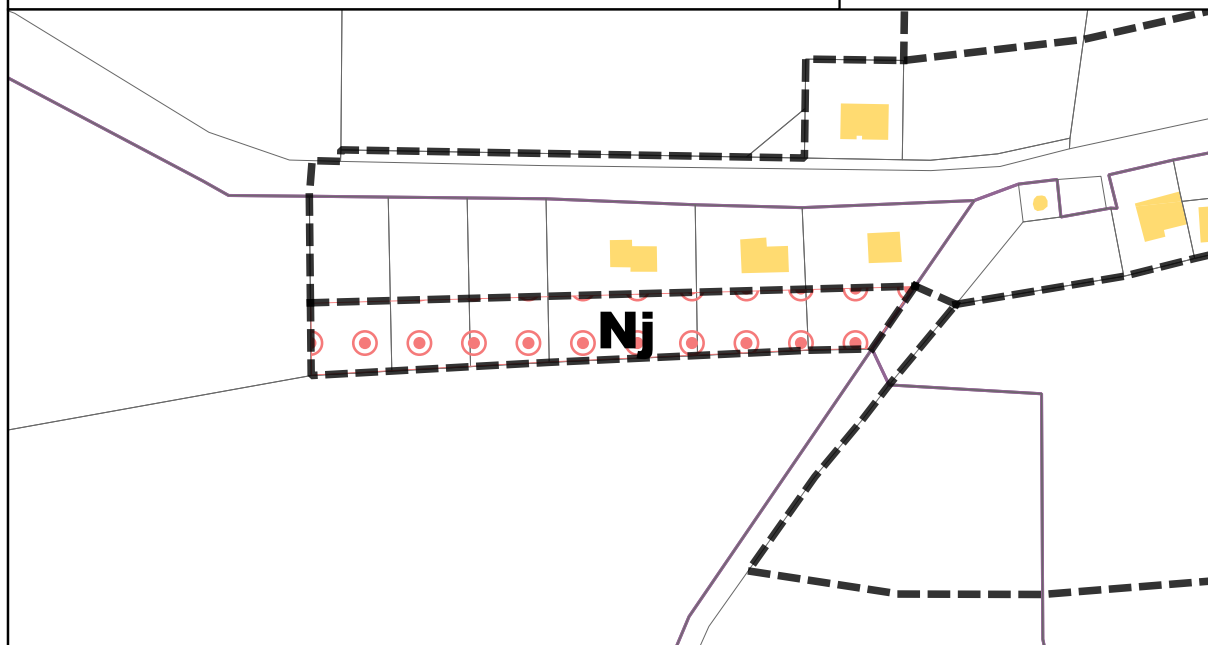


PLUi de la Communauté de communes Coeur du Pays Haut

COMMISSION DEPARTEMENTALE DE PRESERVATION
DES ESPACES NATURELS, AGRICOLES ET FORESTIERS
(CDPENAF)




Sancy



Fiche n°352
Nom du secteur : PRÉ LA DAME
Surface: 2898 m²

0 20 40 m

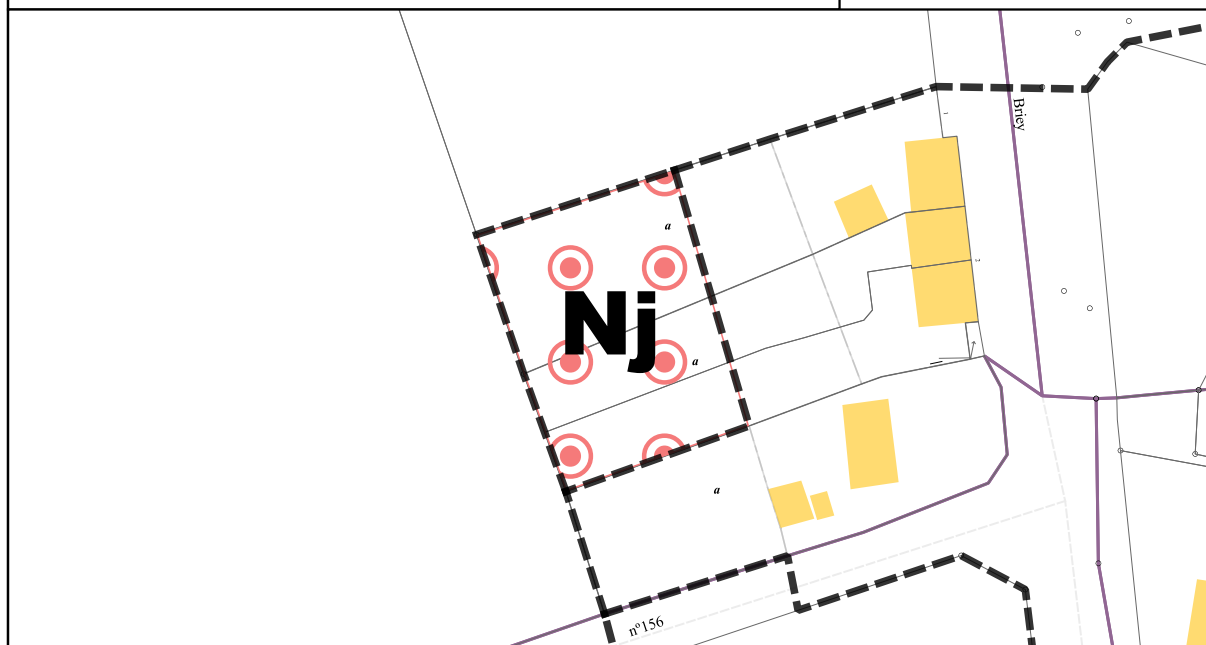


PLUi de la Communauté de communes Coeur du Pays Haut

COMMISSION DEPARTEMENTALE DE PRESERVATION
DES ESPACES NATURELS, AGRICOLES ET FORESTIERS
(CDPENAF)



Sancy



Fiche n°353
Nom du secteur : MOULEY
Surface: 1380 m²

0 10 20 m

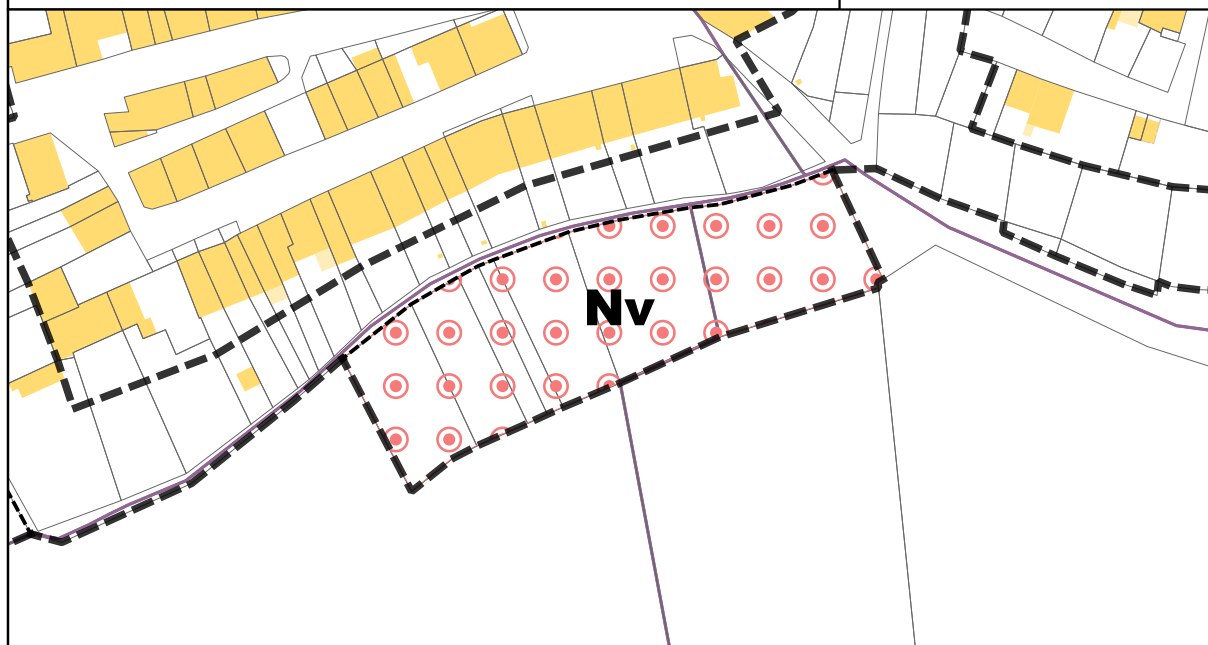


PLUi de la Communauté de communes Coeur du Pays Haut

COMMISSION DEPARTEMENTALE DE PRESERVATION
DES ESPACES NATURELS, AGRICOLES ET FORESTIERS
(CDPENAF)



Sancy



Fiche n°354
Nom du secteur : LA FOLIE
Surface: 6014 m²

0 20 40 m

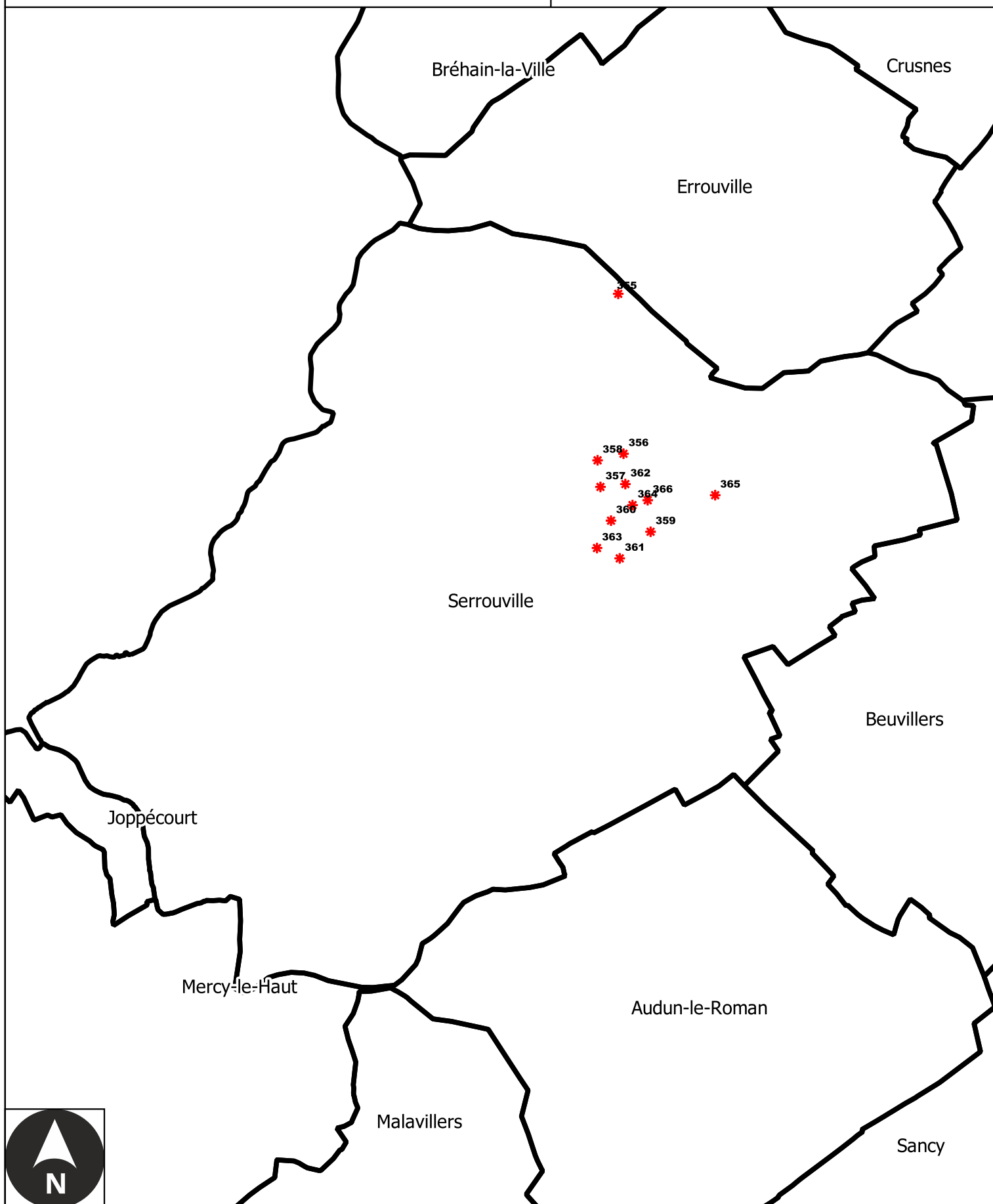


PLUi De la Communauté de communes Coeur du Pays Haut

COMMISSION DEPARTEMENTALE DE PRESERVATION
DES ESPACES NATURELS, AGRICOLES ET FORESTIERS
(CDPENAF)



Serrouville

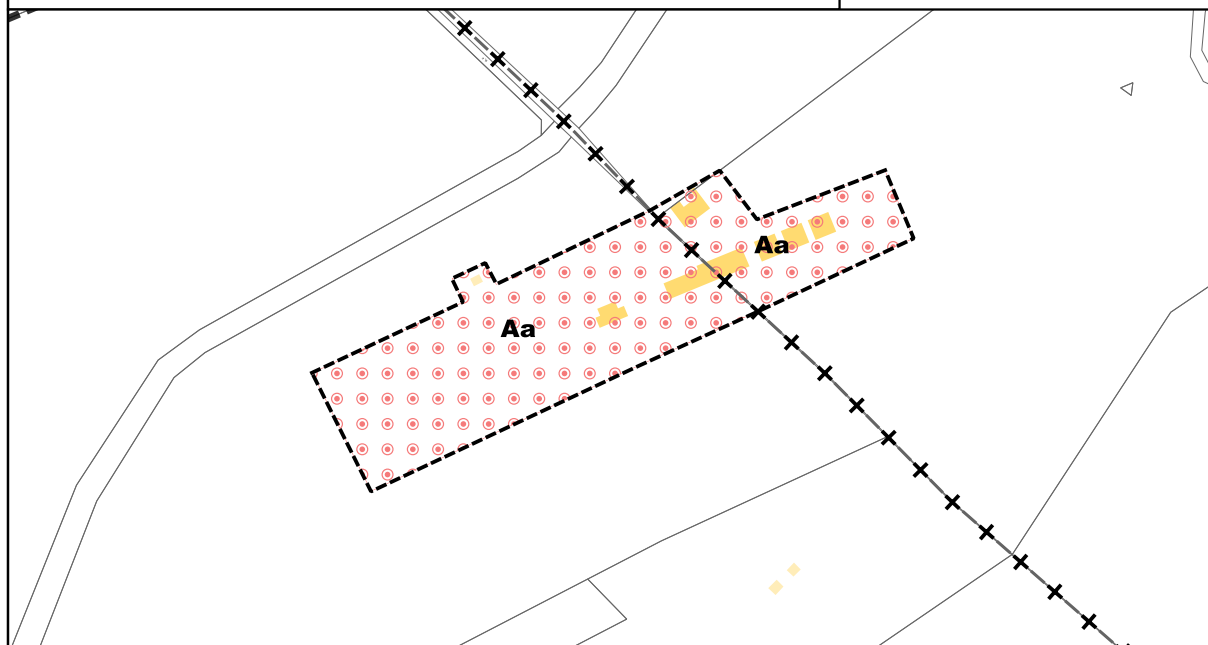


PLUi de la Communauté de communes Coeur du Pays Haut

COMMISSION DEPARTEMENTALE DE PRESERVATION
DES ESPACES NATURELS, AGRICOLES ET FORESTIERS
(CDPENAF)

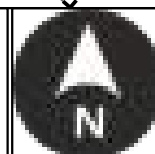


Serrouville



Fiche n°355
Nom du secteur : GRANDS HAUTS
Surface: 26154 m²

0 40 80 m

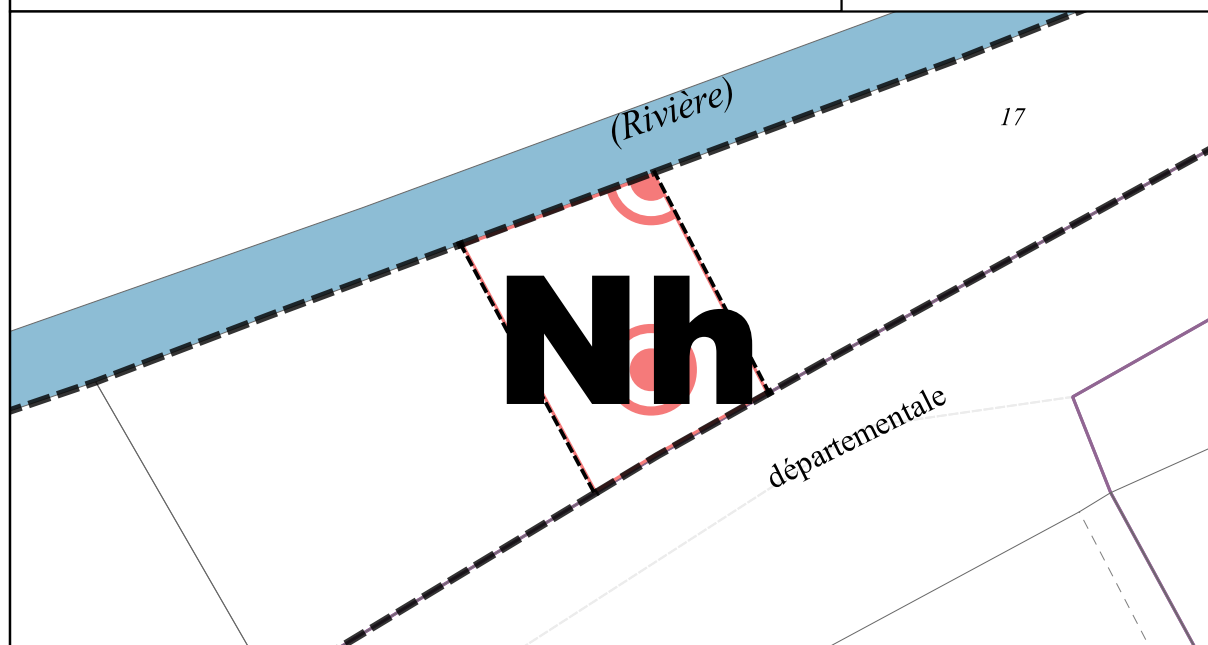


PLUi de la Communauté de communes Coeur du Pays Haut

COMMISSION DEPARTEMENTALE DE PRESERVATION
DES ESPACES NATURELS, AGRICOLES ET FORESTIERS
(CDPENAF)



Serrouville



Fiche n°356
Nom du secteur : ENTRE LE MOULIN BAS ET LE PONT
Surface: 334 m²

0 5 10 m



PLUi de la Communauté de communes Coeur du Pays Haut

COMMISSION DEPARTEMENTALE DE PRESERVATION
DES ESPACES NATURELS, AGRICOLES ET FORESTIERS
(CDPENAF)



Serrouville



Fiche n°357
Nom du secteur : LE VILLAGE
Surface: 16217 m²

0 50 100 m

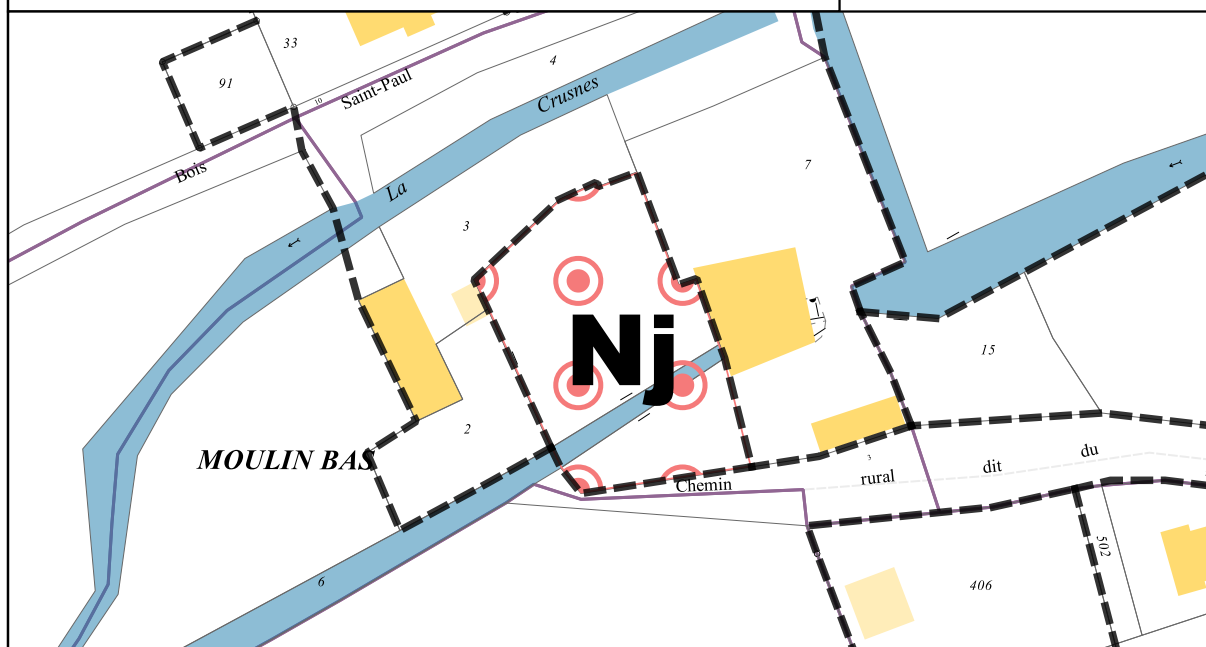


PLUi de la Communauté de communes Coeur du Pays Haut

COMMISSION DEPARTEMENTALE DE PRESERVATION
DES ESPACES NATURELS, AGRICOLES ET FORESTIERS
(CDPENAF)




Serrouville



Fiche n°358
Nom du secteur : MOULIN BAS
Surface: 1131 m²

0 10 20 m

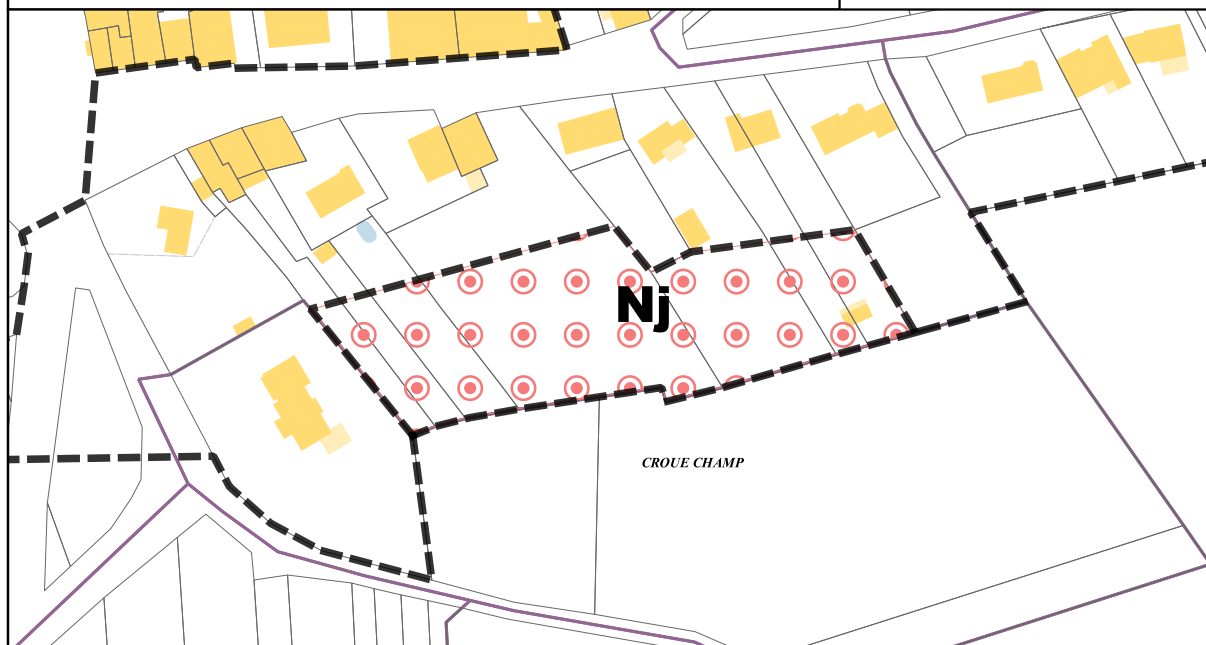


PLUi de la Communauté de communes Coeur du Pays Haut

COMMISSION DEPARTEMENTALE DE PRESERVATION
DES ESPACES NATURELS, AGRICOLES ET FORESTIERS
(CDPENAF)




Serrouville



Fiche n°359
Nom du secteur : LE VILLAGE
Surface: 5987 m²

0 20 40 m

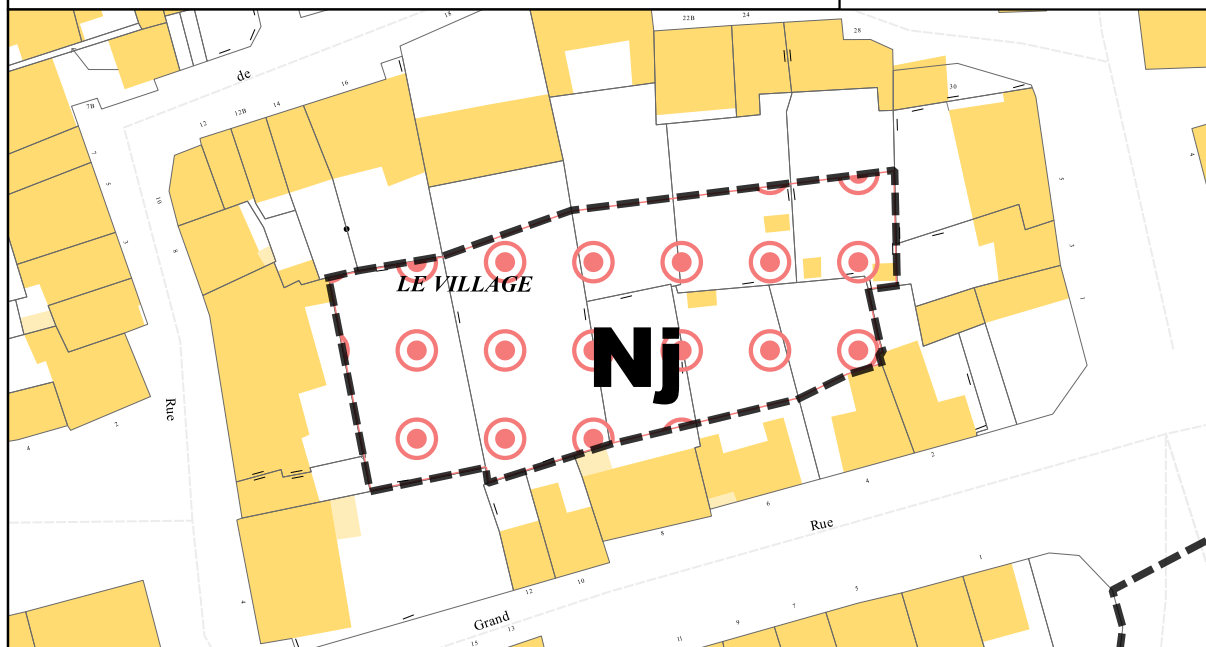


PLUi de la Communauté de communes Coeur du Pays Haut

COMMISSION DEPARTEMENTALE DE PRESERVATION
DES ESPACES NATURELS, AGRICOLES ET FORESTIERS
(CDPENAF)




Serrouville



Fiche n°360
Nom du secteur : LE VILLAGE
Surface: 3507 m²

0 10 20 m

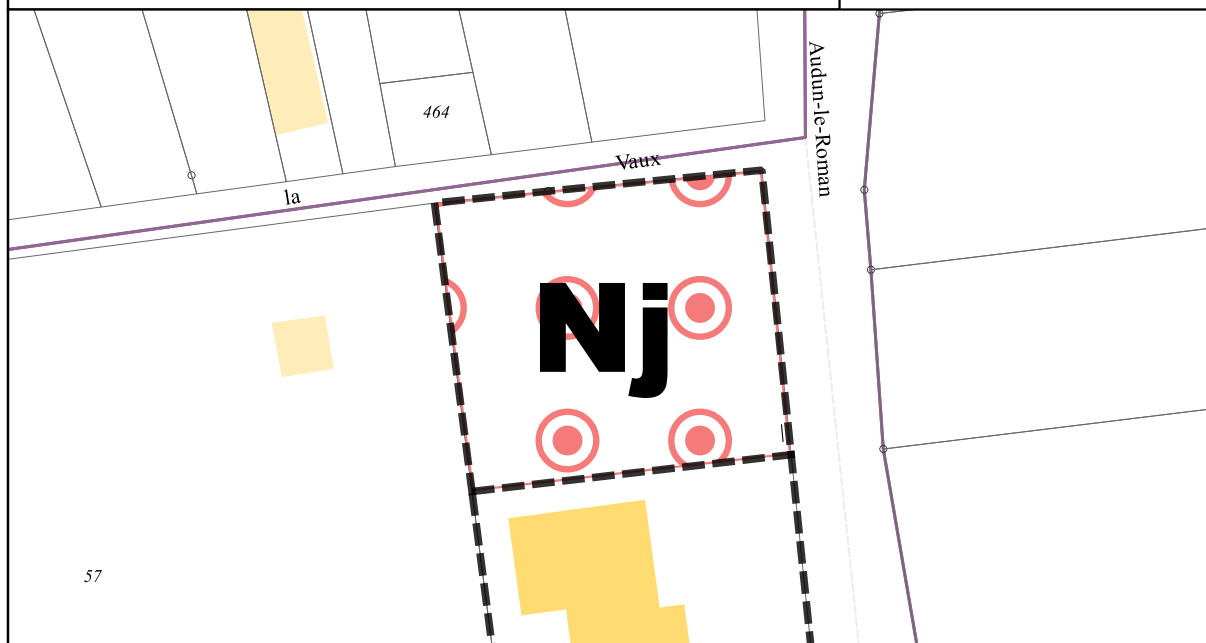


PLUi de la Communauté de communes Coeur du Pays Haut

COMMISSION DEPARTEMENTALE DE PRESERVATION
DES ESPACES NATURELS, AGRICOLES ET FORESTIERS
(CDPENAF)



Serrouville



Fiche n°361
Nom du secteur : LES CHIEULOTTES
Surface: 1200 m²

0 8 16 m

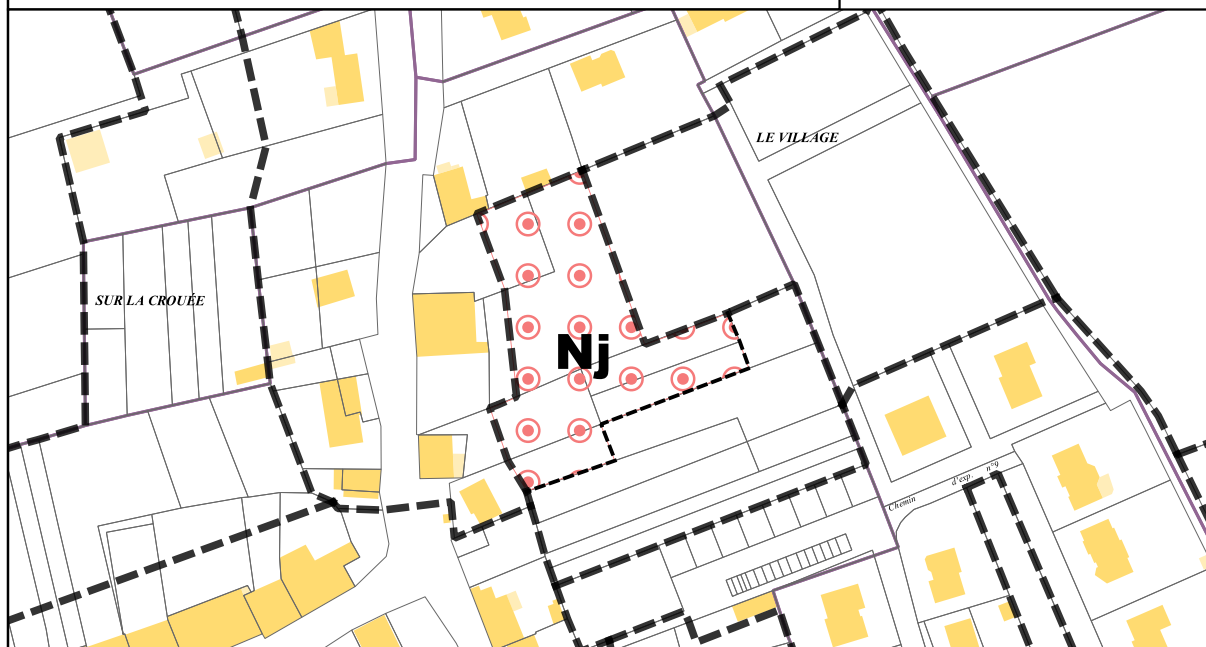


PLUi de la Communauté de communes Coeur du Pays Haut

COMMISSION DEPARTEMENTALE DE PRESERVATION
DES ESPACES NATURELS, AGRICOLES ET FORESTIERS
(CDPENAF)



Serrouville



Fiche n°362
Nom du secteur : LE VILLAGE
Surface: 3450 m²

0 20 40 m



PLUi de la Communauté de communes Coeur du Pays Haut

COMMISSION DEPARTEMENTALE DE PRESERVATION
DES ESPACES NATURELS, AGRICOLES ET FORESTIERS
(CDPENAF)




Serrouville



Fiche n°363
Nom du secteur : LE VILLAGE
Surface: 17155 m²

0 40 80 m

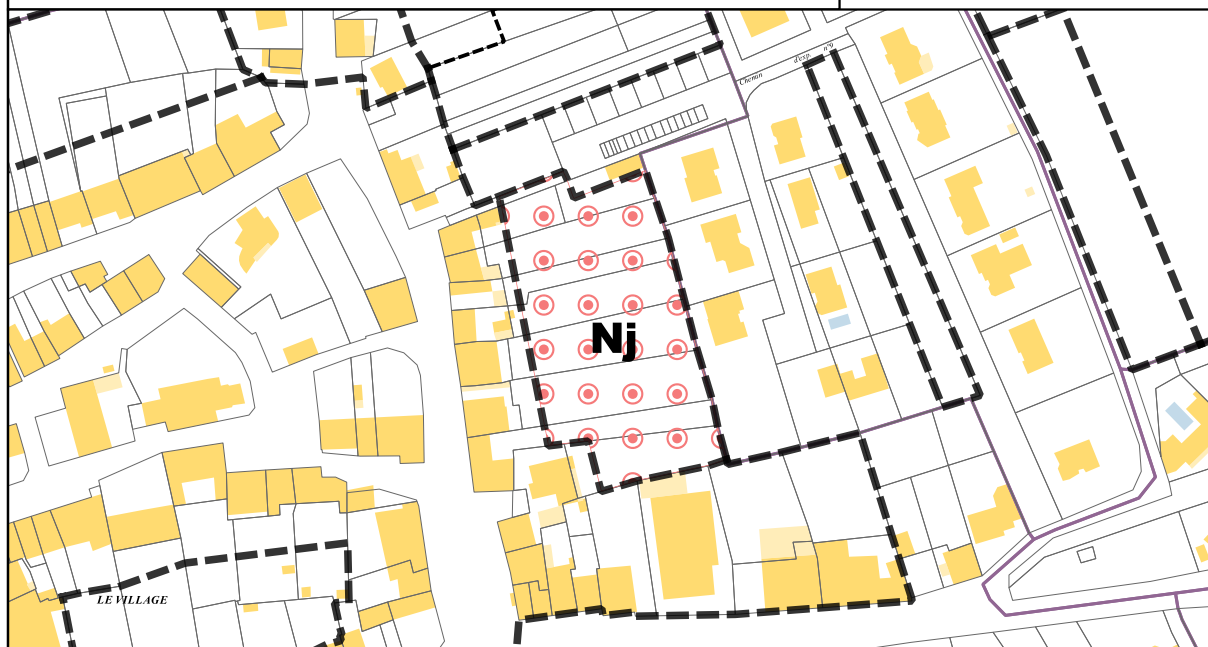


PLUi de la Communauté de communes Coeur du Pays Haut

COMMISSION DEPARTEMENTALE DE PRESERVATION
DES ESPACES NATURELS, AGRICOLES ET FORESTIERS
(CDPENAF)




Serrouville



Fiche n°364
Nom du secteur : LE VILLAGE
Surface: 5383 m²

0 20 40 m

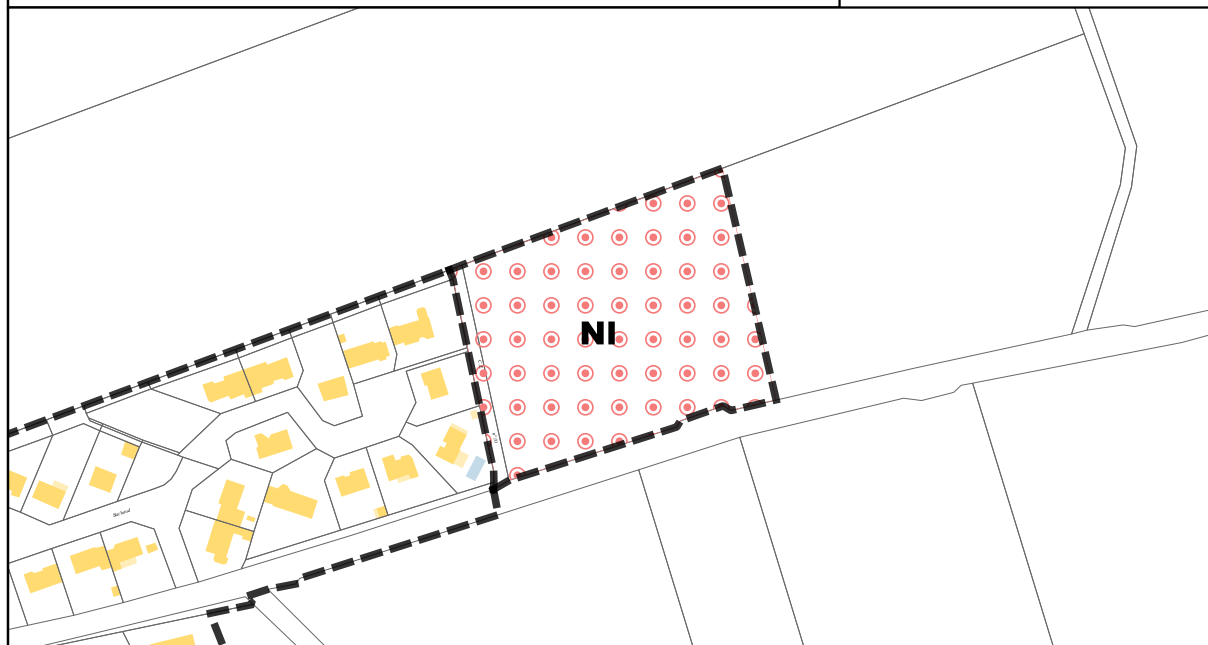


PLUi de la Communauté de communes Coeur du Pays Haut

COMMISSION DEPARTEMENTALE DE PRESERVATION
DES ESPACES NATURELS, AGRICOLES ET FORESTIERS
(CDPENAF)



Serrouville



Fiche n°365
Nom du secteur : FOSSE BRAYOTTE
Surface: 12761 m²

0 30 60 m



PLUi de la Communauté de communes Coeur du Pays Haut

COMMISSION DEPARTEMENTALE DE PRESERVATION
DES ESPACES NATURELS, AGRICOLES ET FORESTIERS
(CDPENAF)



Serrouville



Fiche n°366
Nom du secteur : LE VILLAGE
Surface: 1452 m²

0 20 40 m


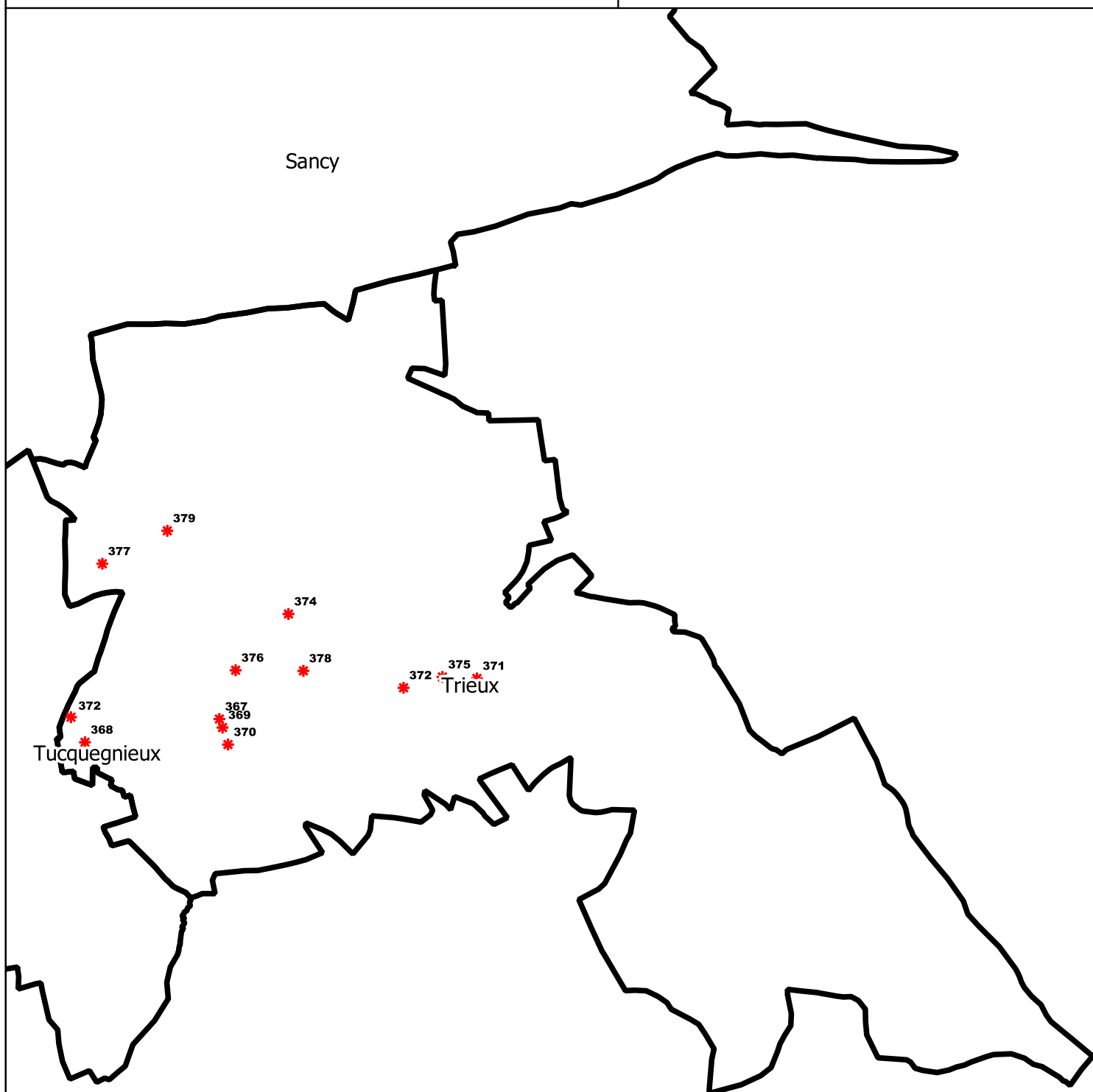


PLUi De la Communauté de communes Coeur du Pays Haut

COMMISSION DEPARTEMENTALE DE PRESERVATION
DES ESPACES NATURELS, AGRICOLES ET FORESTIERS
(CDPENAF)



Trieux

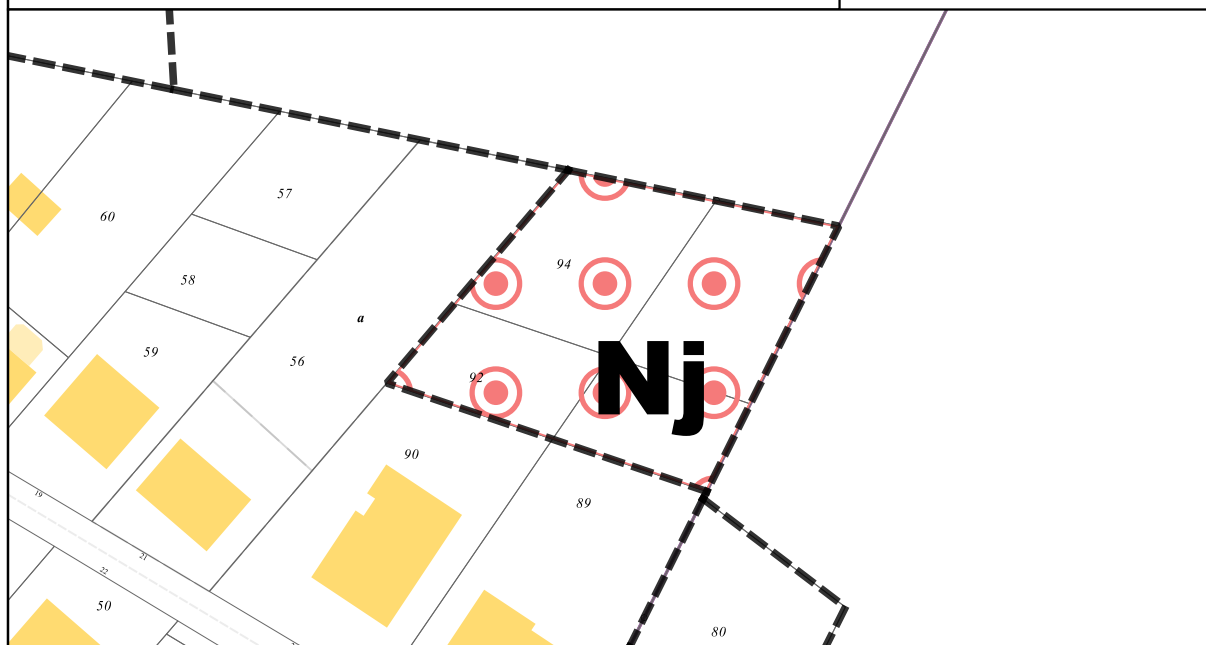


PLUi de la Communauté de communes Coeur du Pays Haut

COMMISSION DEPARTEMENTALE DE PRESERVATION
DES ESPACES NATURELS, AGRICOLES ET FORESTIERS
(CDPENAF)



Trieux



Fiche n°367
Nom du secteur : FRATERN
Surface: 1577 m²

0 10 20 m

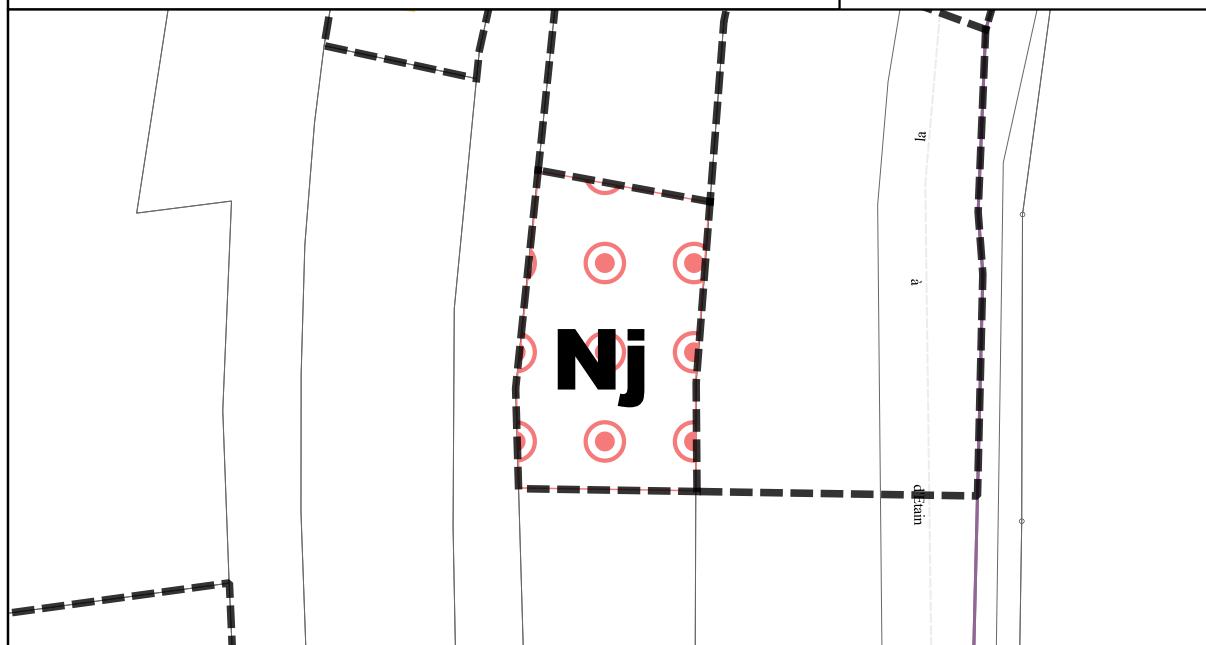


PLUi de la Communauté de communes Coeur du Pays Haut

COMMISSION DEPARTEMENTALE DE PRESERVATION
DES ESPACES NATURELS, AGRICOLES ET FORESTIERS
(CDPENAF)



Trioux




Fiche n°368

Nom du secteur : LA VIEILLE JUSTICE

Surface: 1531 m²

0 10 20 m

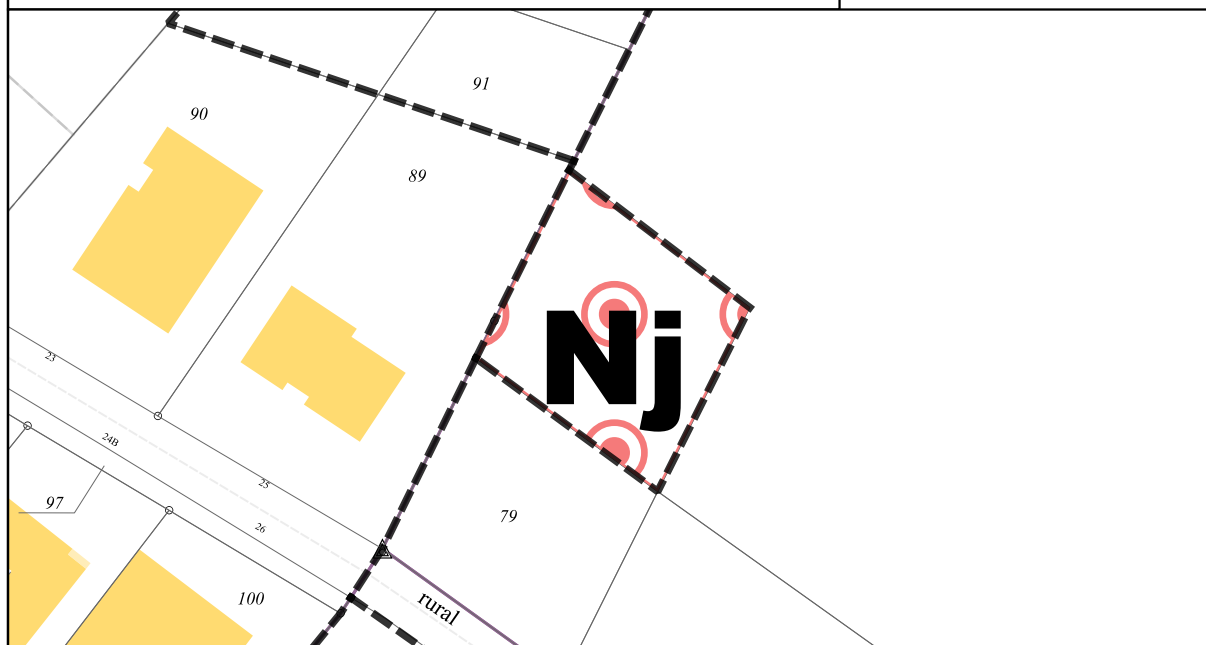


PLUi de la Communauté de communes Coeur du Pays Haut

COMMISSION DEPARTEMENTALE DE PRESERVATION
DES ESPACES NATURELS, AGRICOLES ET FORESTIERS
(CDPENAF)




Trioux



Fiche n°369
Nom du secteur : LE QUOIRE
Surface: 543 m²

0 8 16 m

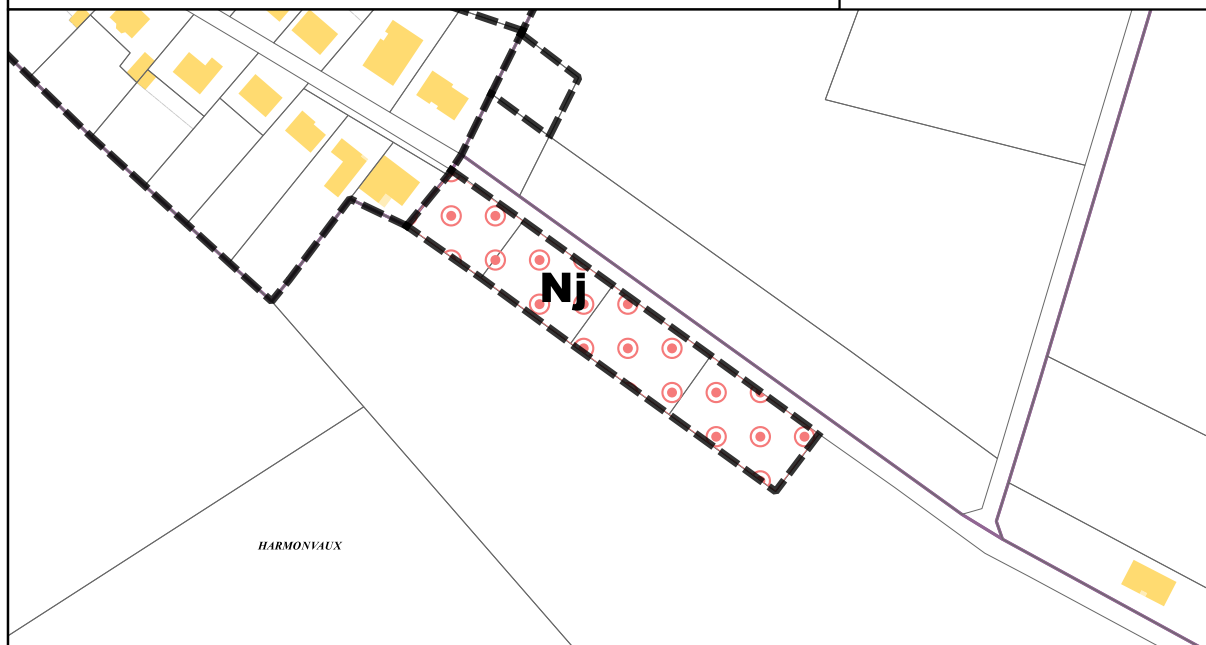


PLUi de la Communauté de communes Coeur du Pays Haut

COMMISSION DEPARTEMENTALE DE PRESERVATION
DES ESPACES NATURELS, AGRICOLES ET FORESTIERS
(CDPENAF)



Trieux



Fiche n°370
Nom du secteur : HARMONVAUX
Surface: 3750 m²

0 20 40 m

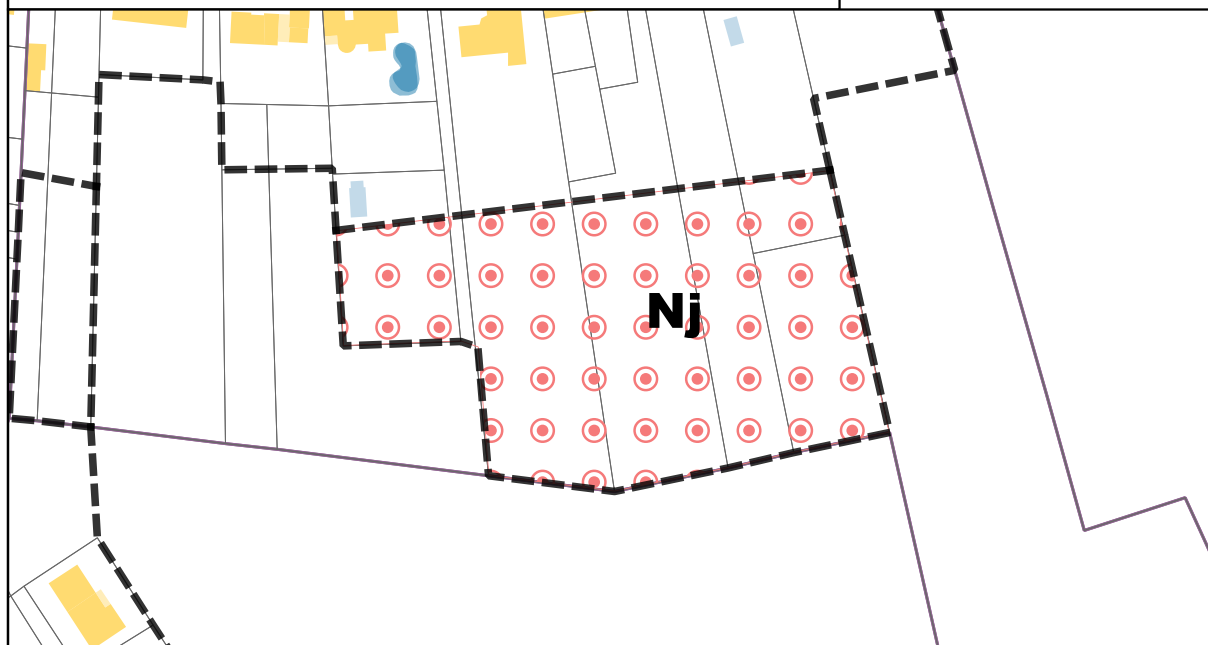


PLUi de la Communauté de communes Coeur du Pays Haut

COMMISSION DEPARTEMENTALE DE PRESERVATION
DES ESPACES NATURELS, AGRICOLES ET FORESTIERS
(CDPENAF)



Trieux




Fiche n°371

Nom du secteur : LES VENTRUCHAMPS

Surface: 10455 m²

0 20 40 m



PLUi de la Communauté de communes Coeur du Pays Haut

COMMISSION DEPARTEMENTALE DE PRESERVATION
DES ESPACES NATURELS, AGRICOLES ET FORESTIERS
(CDPENAF)



Trioux



Fiche n°372

Nom du secteur : LA VIEILLE JUSTICE

Surface: 8934 m²

0 30 60 m



PLUi de la Communauté de communes Coeur du Pays Haut

COMMISSION DEPARTEMENTALE DE PRESERVATION
DES ESPACES NATURELS, AGRICOLES ET FORESTIERS
(CDPENAF)



Trioux



Fiche n°373

Nom du secteur : DERRIERE LA MAUYOTTE

Surface: 6322 m²

0 30 60 m

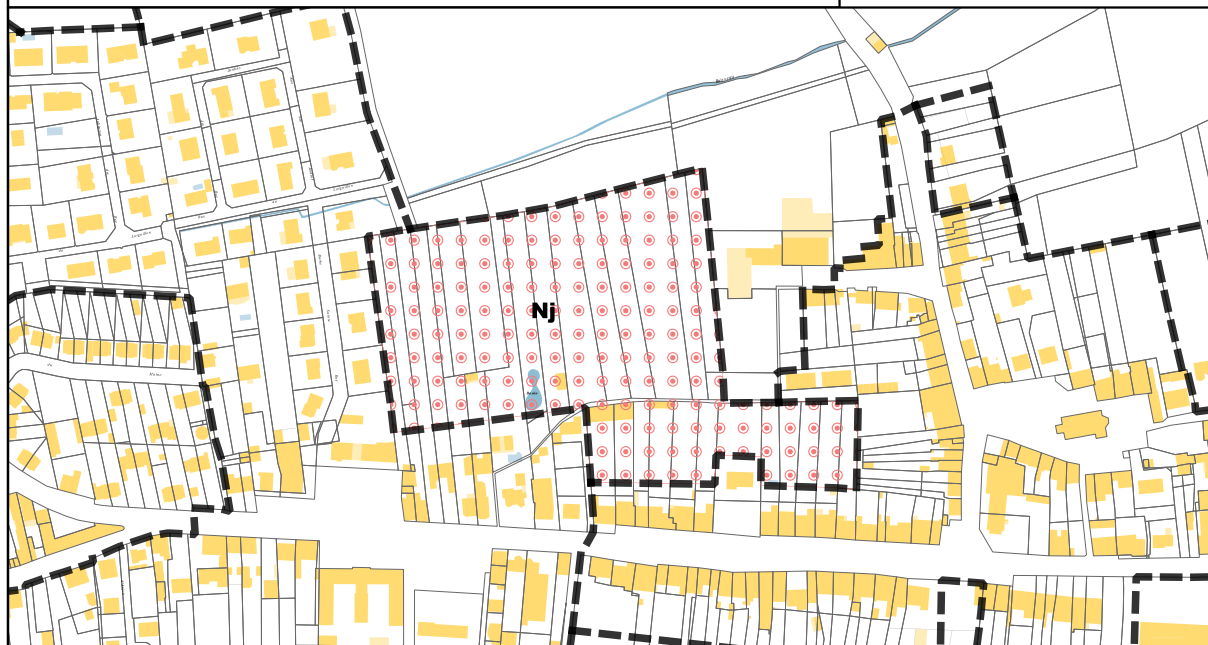


PLUi de la Communauté de communes Coeur du Pays Haut

COMMISSION DEPARTEMENTALE DE PRESERVATION
DES ESPACES NATURELS, AGRICOLES ET FORESTIERS
(CDPENAF)



Trieux



Fiche n°374

Nom du secteur : LE BAS DU VILLAGE

Surface: 37089 m²

0 40 80 m

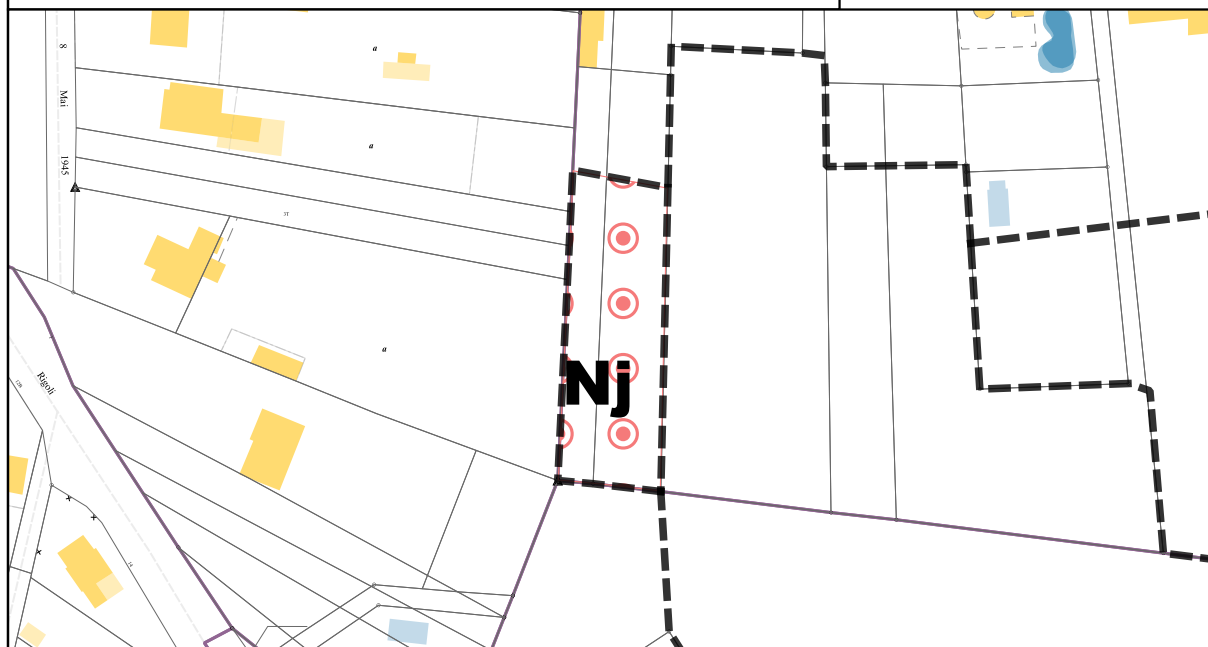


PLUi de la Communauté de communes Coeur du Pays Haut

COMMISSION DEPARTEMENTALE DE PRESERVATION
DES ESPACES NATURELS, AGRICOLES ET FORESTIERS
(CDPENAF)



Trioux




Fiche n°375

Nom du secteur : LES VENTRUCHAMPS

Surface: 1615 m²

0 10 20 m

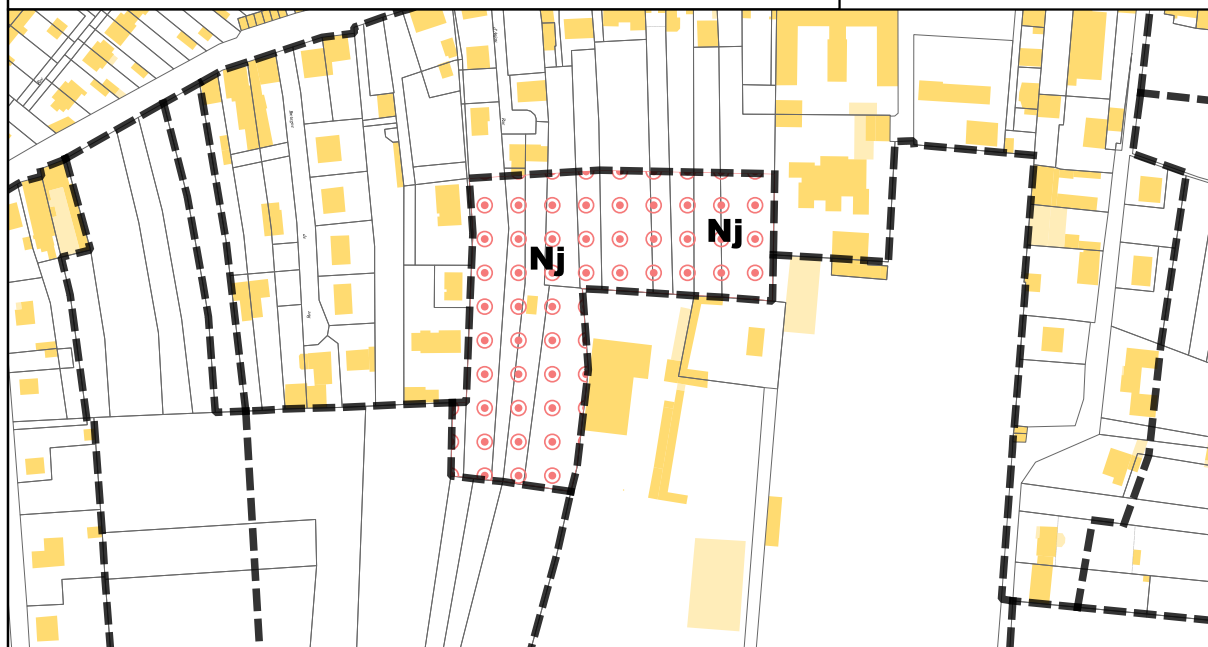


PLUi de la Communauté de communes Coeur du Pays Haut

COMMISSION DEPARTEMENTALE DE PRESERVATION
DES ESPACES NATURELS, AGRICOLES ET FORESTIERS
(CDPENAF)



Trieux




Fiche n°376

Nom du secteur : TRIEUX CENTRE

Surface: 11782 m²

0 30 60 m



PLUi de la Communauté de communes Coeur du Pays Haut

COMMISSION DEPARTEMENTALE DE PRESERVATION
DES ESPACES NATURELS, AGRICOLES ET FORESTIERS
(CDPENAF)



Trioux



Fiche n°377
Nom du secteur : CITES DE LA POTENCE
Surface: 4771 m²

0 20 40 m



PLUi de la Communauté de communes Coeur du Pays Haut

**COMMISSION DEPARTEMENTALE DE PRESERVATION
DES ESPACES NATURELS, AGRICOLES ET FORESTIERS
(CDPENAF)**



Trioux




Fiche n°378

Nom du secteur : LE HAUT DES GERMONTS

Surface: 28257 m²

0 50 100 m

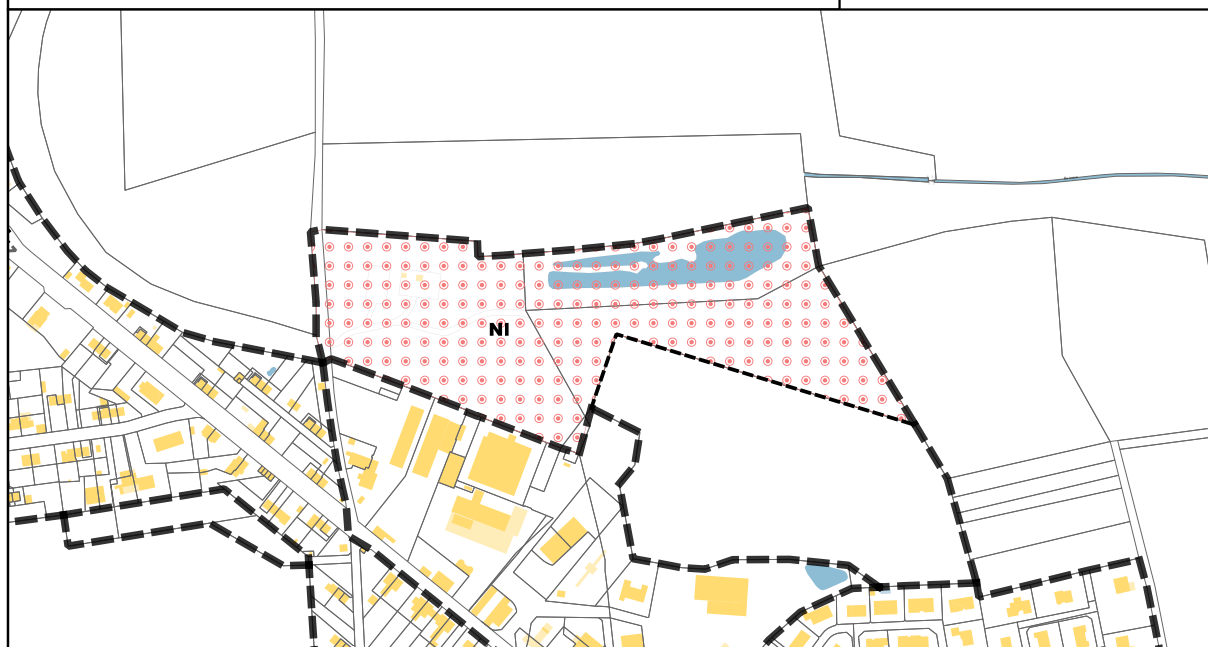


PLUi de la Communauté de communes Coeur du Pays Haut

COMMISSION DEPARTEMENTALE DE PRESERVATION
DES ESPACES NATURELS, AGRICOLES ET FORESTIERS
(CDPENAF)




Trieux



Fiche n°379
Nom du secteur : LA MINE
Surface: 50737 m²

0 50 100 m



PLUi De la Communauté de communes Coeur du Pays Haut

COMMISSION DEPARTEMENTALE DE PRESERVATION
DES ESPACES NATURELS, AGRICOLES ET FORESTIERS
(CDPENAF)



Tucquegnieux

Anderny


Sancy

Mont-Bonvillers

Trieux

Mairy-Mainville

Tucquegnieux

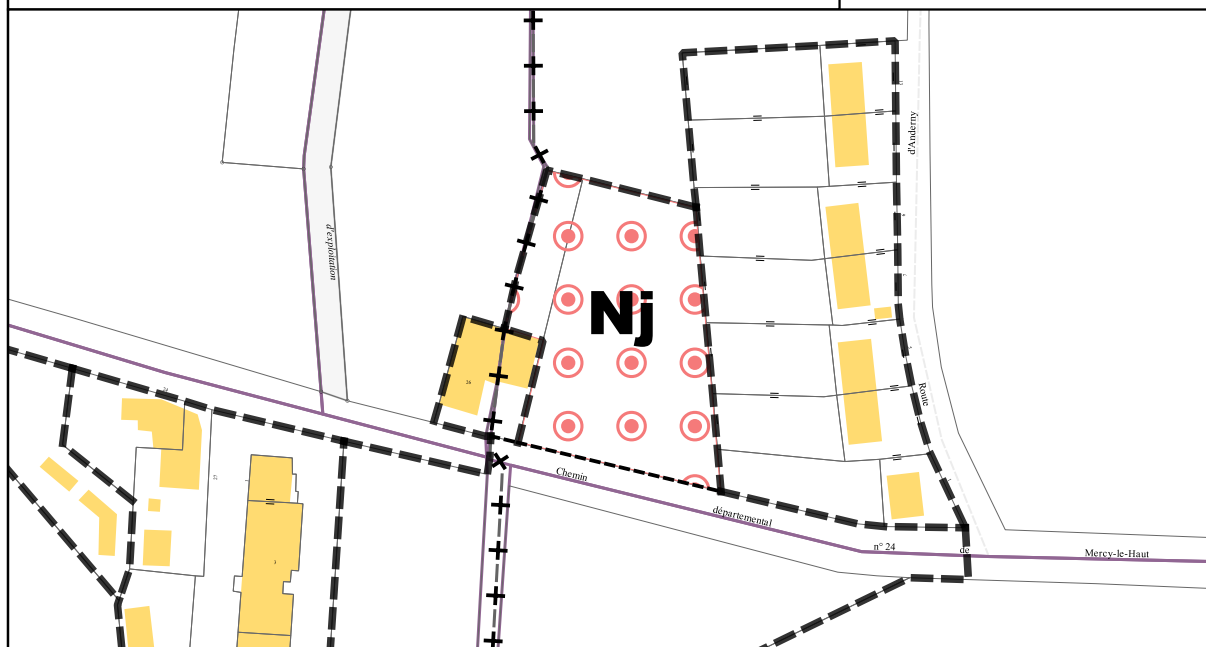


PLUi de la Communauté de communes Coeur du Pays Haut

COMMISSION DEPARTEMENTALE DE PRESERVATION
DES ESPACES NATURELS, AGRICOLES ET FORESTIERS
(CDPENAF)



Tucquegnieux




Fiche n°380

Nom du secteur : LONGUES RAIES

Surface: 2841 m²

0 10 20 m

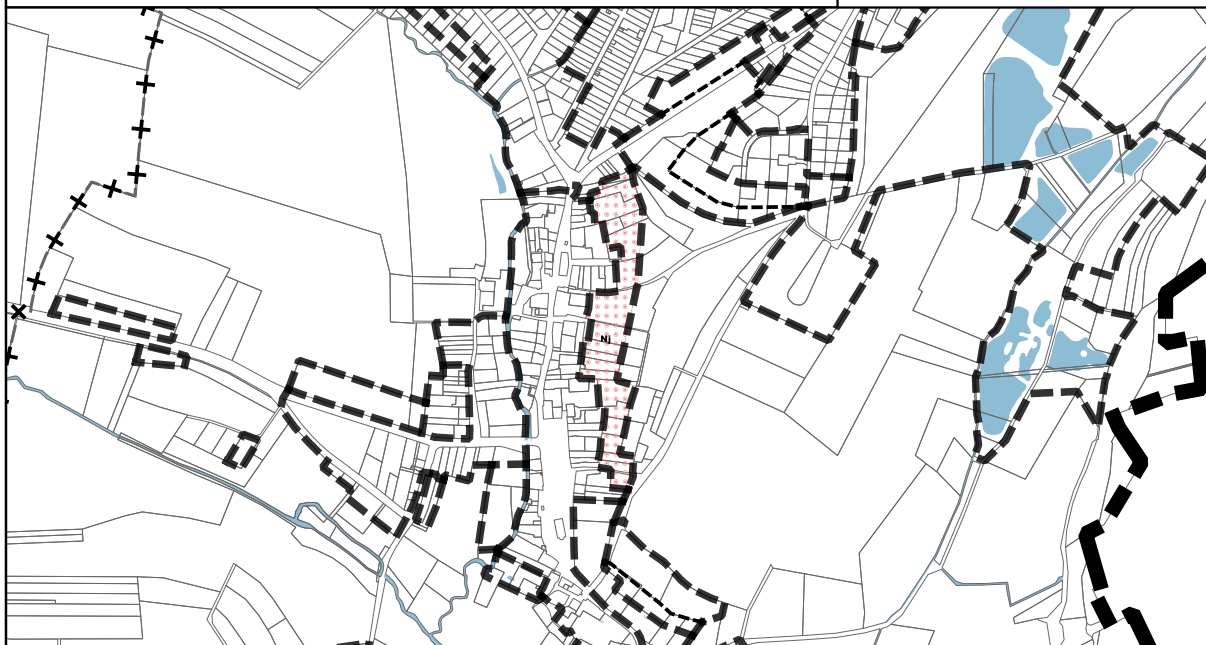


PLUi de la Communauté de communes Coeur du Pays Haut

**COMMISSION DEPARTEMENTALE DE PRESERVATION
DES ESPACES NATURELS, AGRICOLES ET FORESTIERS
(CDPENAF)**



Tucquegnieux



Fiche n°381
Nom du secteur : LE VILLAGE
Surface: 27379 m²

0 100 200 m

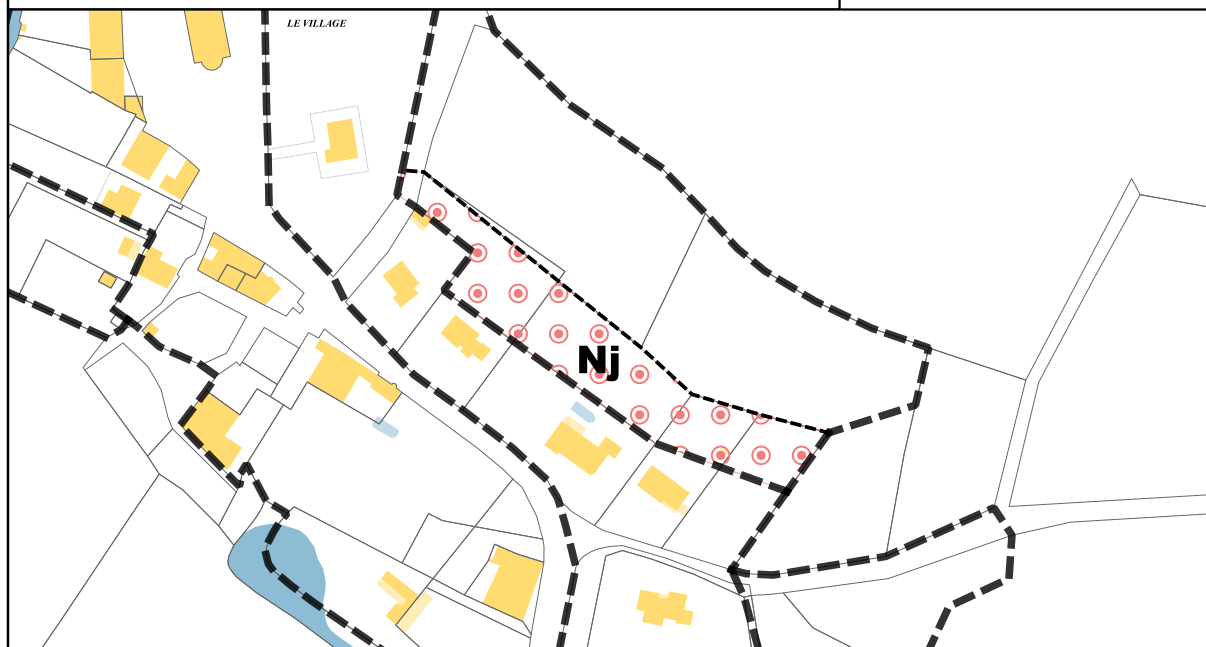


PLUi de la Communauté de communes Coeur du Pays Haut

COMMISSION DEPARTEMENTALE DE PRESERVATION
DES ESPACES NATURELS, AGRICOLES ET FORESTIERS
(CDPENAF)




Tucquegnieux



Fiche n°382
Nom du secteur : LES CUGNOTS
Surface: 4234 m²

0 20 40 m



PLUi de la Communauté de communes Coeur du Pays Haut

**COMMISSION DEPARTEMENTALE DE PRESERVATION
DES ESPACES NATURELS, AGRICOLES ET FORESTIERS
(CDPENAF)**



Tucquegnieux



Fiche n°383
Nom du secteur : PRE AUX DAMES
Surface: 10284 m²

0 50 100 m

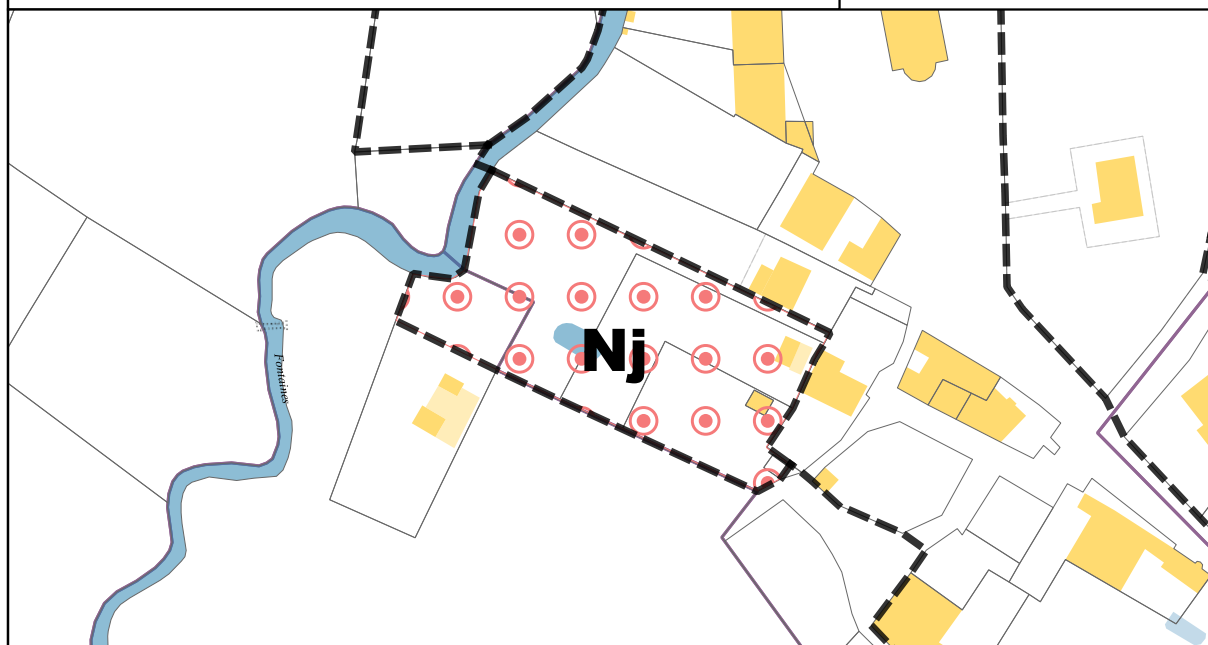


PLUi de la Communauté de communes Coeur du Pays Haut

COMMISSION DEPARTEMENTALE DE PRESERVATION
DES ESPACES NATURELS, AGRICOLES ET FORESTIERS
(CDPENAF)




Tucquegnieux



Fiche n°384
Nom du secteur : LE VILLAGE
Surface: 3927 m²

0 10 20 m



PLUi de la Communauté de communes Coeur du Pays Haut

COMMISSION DEPARTEMENTALE DE PRESERVATION
DES ESPACES NATURELS, AGRICOLES ET FORESTIERS
(CDPENAF)



Tucquegnieux




Fiche n°385

Nom du secteur : COTE DE LA HAIE ORION

Surface: 5170 m²

0 30 60 m



PLUi de la Communauté de communes Coeur du Pays Haut

COMMISSION DEPARTEMENTALE DE PRESERVATION
DES ESPACES NATURELS, AGRICOLES ET FORESTIERS
(CDPENAF)




Tucquegnieux



Fiche n°386
Nom du secteur : AUX OEISSIEUX
Surface: 11748 m²

0 30 60 m

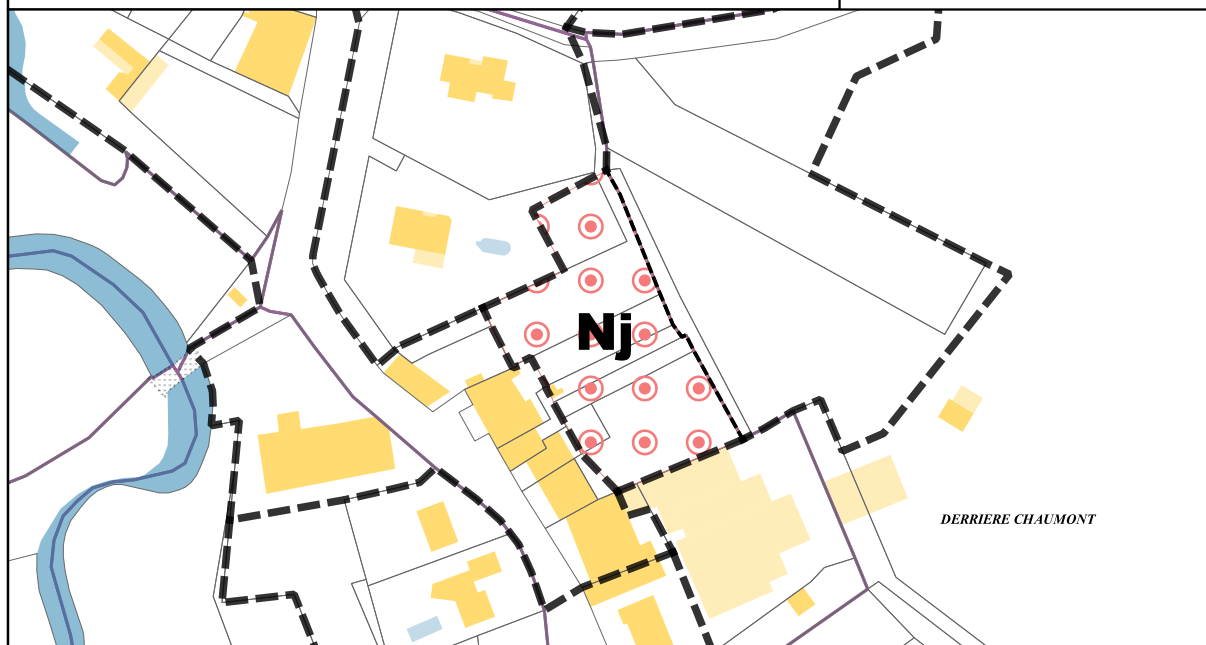


PLUi de la Communauté de communes Coeur du Pays Haut

COMMISSION DEPARTEMENTALE DE PRESERVATION
DES ESPACES NATURELS, AGRICOLES ET FORESTIERS
(CDPENAF)




Tucquegnieux



Fiche n°387
Nom du secteur : LE VILLAGE
Surface: 3096 m²

0 20 40 m



PLUi de la Communauté de communes Coeur du Pays Haut

**COMMISSION DEPARTEMENTALE DE PRESERVATION
DES ESPACES NATURELS, AGRICOLES ET FORESTIERS
(CDPENAF)**



Tucquegnieux



Fiche n°388
Nom du secteur : TROMPE
Surface: 10015 m²

0 50 100 m

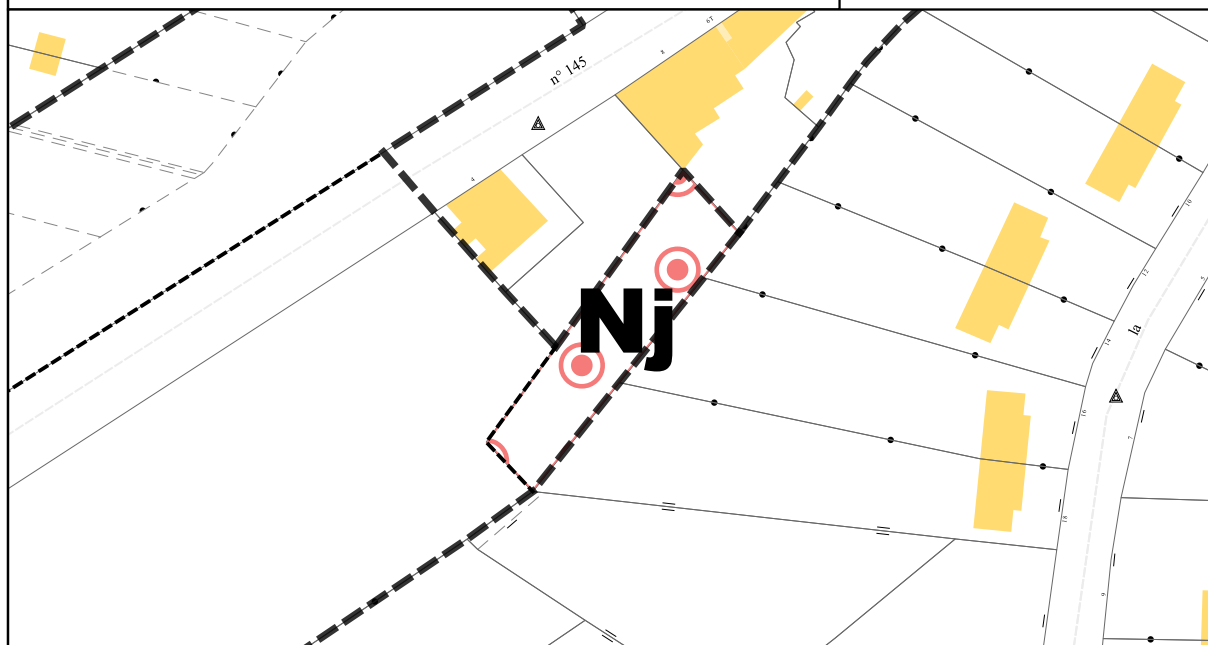


PLUi de la Communauté de communes Coeur du Pays Haut

COMMISSION DEPARTEMENTALE DE PRESERVATION
DES ESPACES NATURELS, AGRICOLES ET FORESTIERS
(CDPENAF)



Tucquegnieux



Fiche n°389
Nom du secteur : TROMPE
Surface: 609 m²

0 10 20 m



PLUi de la Communauté de communes Coeur du Pays Haut

**COMMISSION DEPARTEMENTALE DE PRESERVATION
DES ESPACES NATURELS, AGRICOLES ET FORESTIERS
(CDPENAF)**




Tucquegnieux



Fiche n°390
Nom du secteur : TROMPE
Surface: 9816 m²

0 50 100 m



PLUi de la Communauté de communes Coeur du Pays Haut

COMMISSION DEPARTEMENTALE DE PRESERVATION
DES ESPACES NATURELS, AGRICOLES ET FORESTIERS
(CDPENAF)




Tucquegnieux



Fiche n°391
Nom du secteur : HAIE ORION
Surface: 7535 m²

0 30 60 m



PLUi de la Communauté de communes Coeur du Pays Haut

COMMISSION DEPARTEMENTALE DE PRESERVATION
DES ESPACES NATURELS, AGRICOLES ET FORESTIERS
(CDPENAF)



Tucquegnieux



Fiche n°392
Nom du secteur : BOUT DE LA VILLE
Surface: 4725 m²

0 30 60 m



PLUi de la Communauté de communes Coeur du Pays Haut

COMMISSION DEPARTEMENTALE DE PRESERVATION
DES ESPACES NATURELS, AGRICOLES ET FORESTIERS
(CDPENAF)



Tucquegnieux



Fiche n°393
Nom du secteur : NOYELLE
Surface: 3284 m²

0 40 80 m

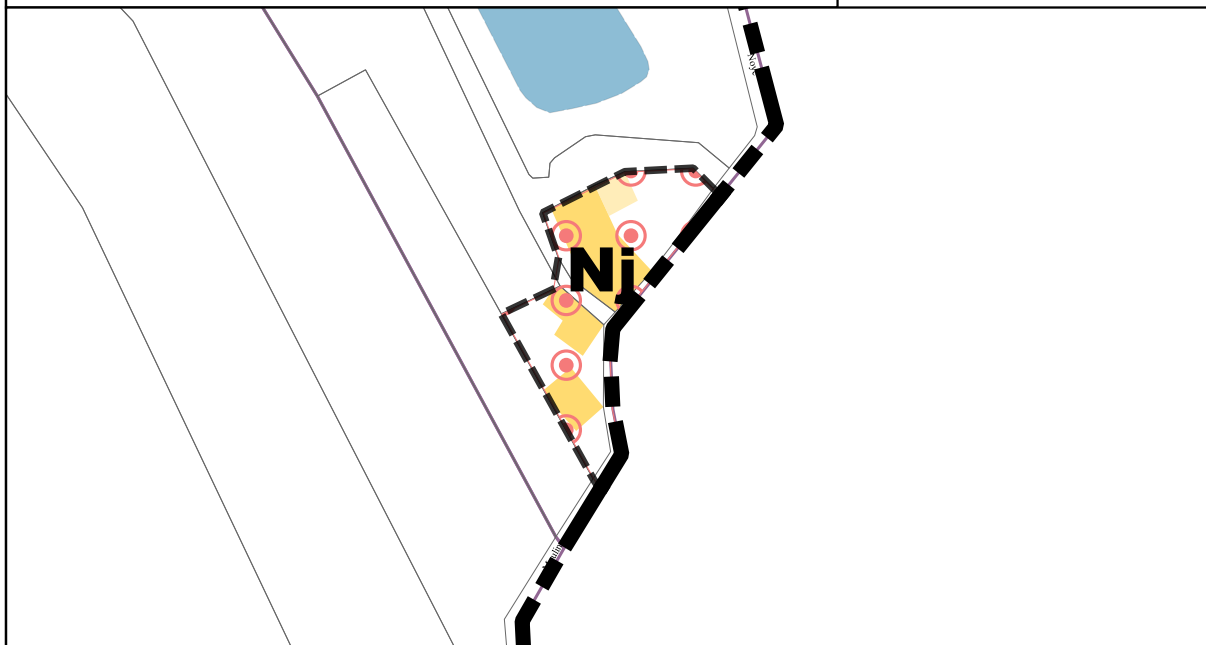


PLUi de la Communauté de communes Coeur du Pays Haut

COMMISSION DEPARTEMENTALE DE PRESERVATION
DES ESPACES NATURELS, AGRICOLES ET FORESTIERS
(CDPENAF)




Tucquegnieux



Fiche n°394
Nom du secteur : MOULIN DE NOYE
Surface: 1530 m²

0 10 20 m

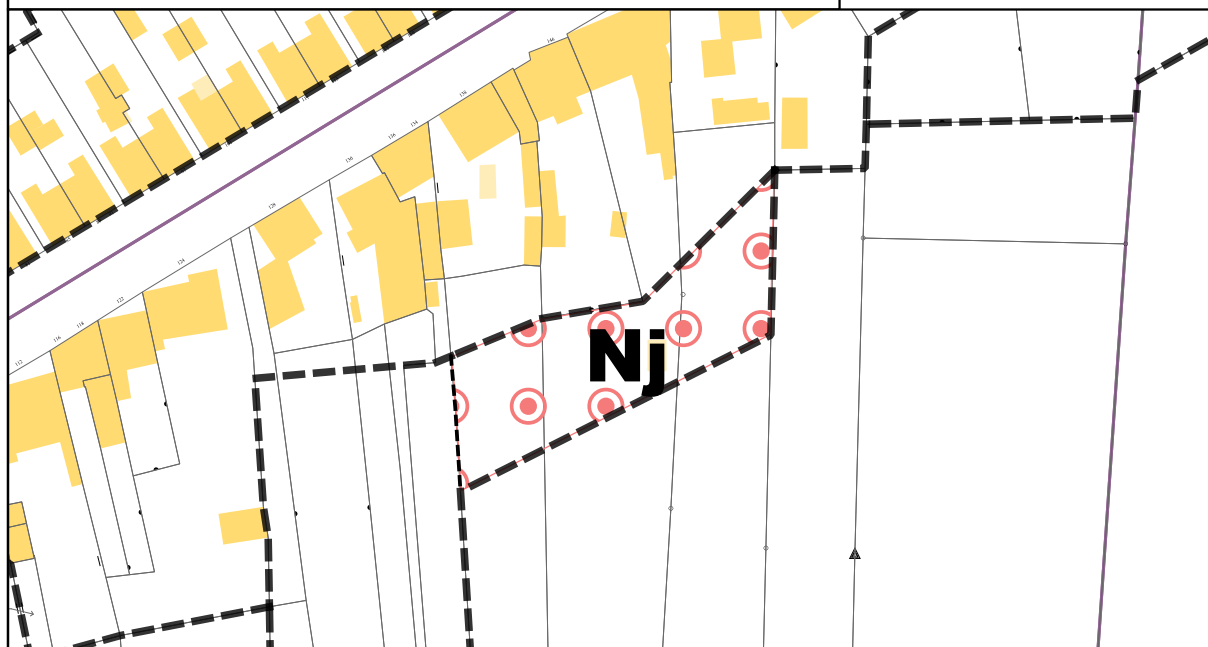


PLUi de la Communauté de communes Coeur du Pays Haut

COMMISSION DEPARTEMENTALE DE PRESERVATION
DES ESPACES NATURELS, AGRICOLES ET FORESTIERS
(CDPENAF)




Tucquegnieux



Fiche n°395
Nom du secteur : HAIE ORION
Surface: 1501 m²

0 10 20 m

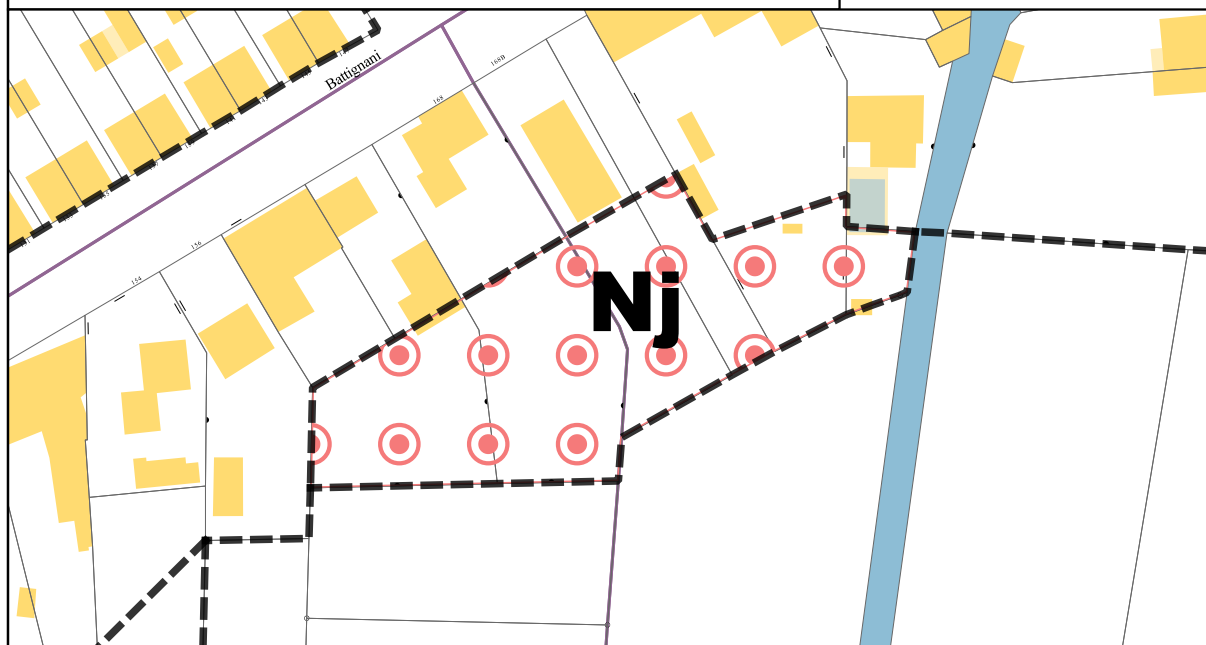


PLUi de la Communauté de communes Coeur du Pays Haut

COMMISSION DEPARTEMENTALE DE PRESERVATION
DES ESPACES NATURELS, AGRICOLES ET FORESTIERS
(CDPENAF)




Tucquegnieux



Fiche n°396
Nom du secteur : HAIE ORION
Surface: 2861 m²

0 10 20 m

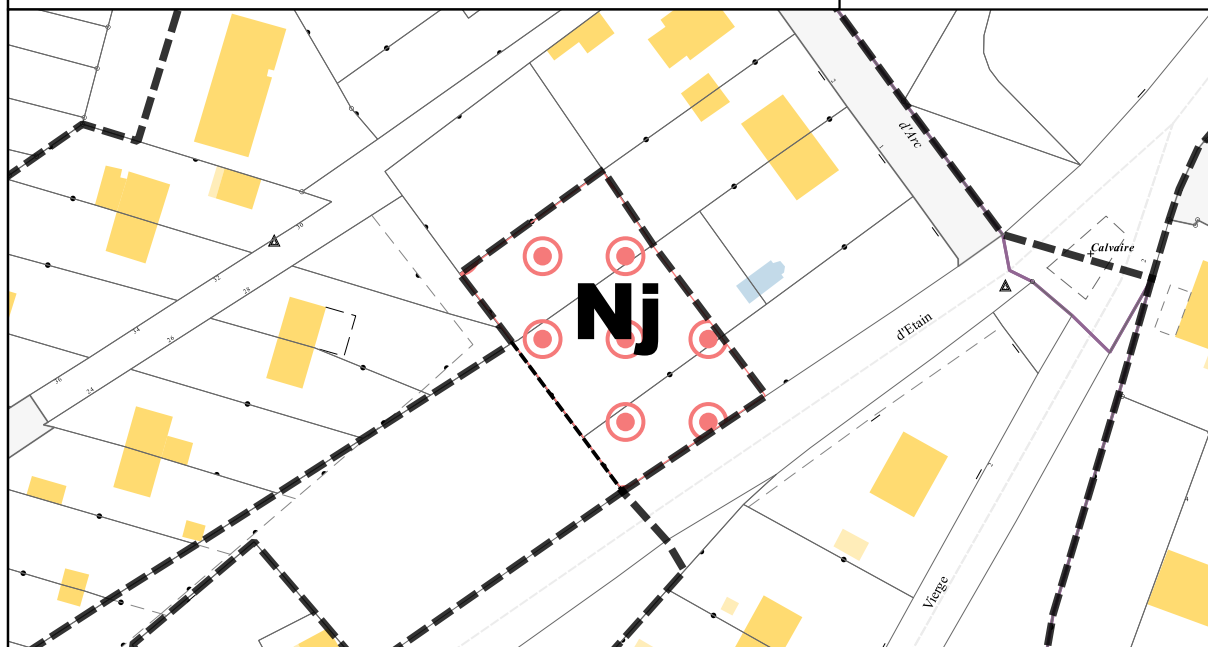


PLUi de la Communauté de communes Coeur du Pays Haut

COMMISSION DEPARTEMENTALE DE PRESERVATION
DES ESPACES NATURELS, AGRICOLES ET FORESTIERS
(CDPENAF)




Tucquegnieux



Fiche n°397
Nom du secteur : TROMPE
Surface: 1556 m²

0 10 20 m

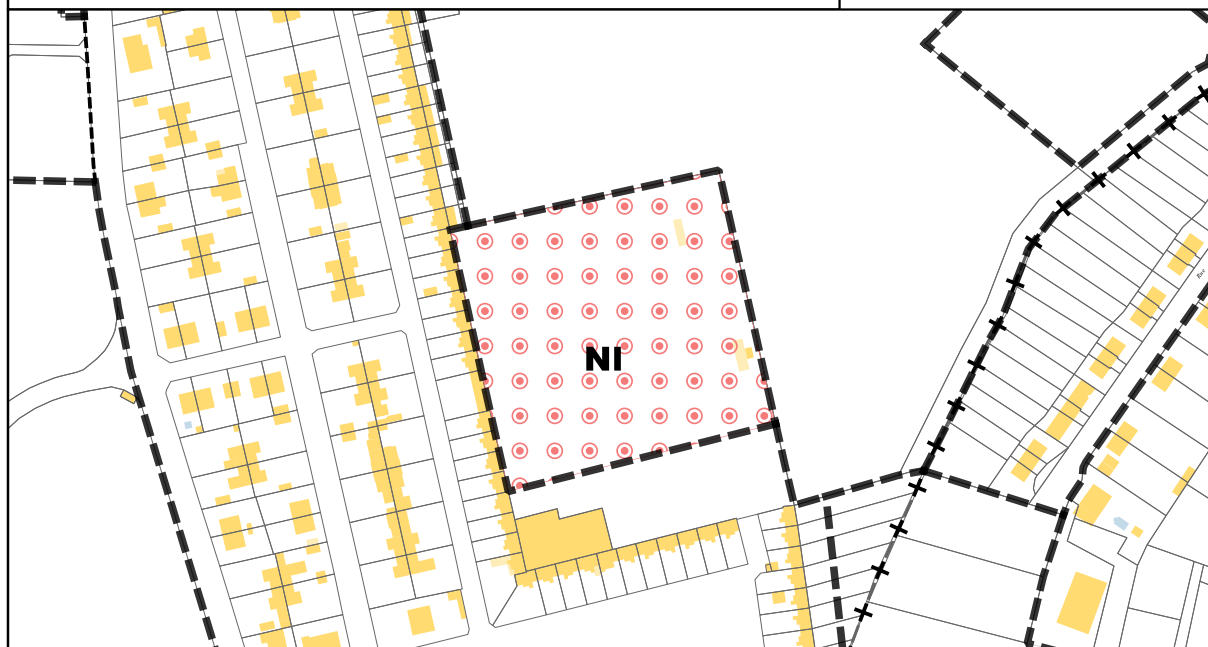


PLUi de la Communauté de communes Coeur du Pays Haut

COMMISSION DEPARTEMENTALE DE PRESERVATION
DES ESPACES NATURELS, AGRICOLES ET FORESTIERS
(CDPENAF)



Tucquegnieux



Fiche n°398

Nom du secteur : GRANDE PIECE DE BRABANT

Surface: 13426 m²

0 30 60 m

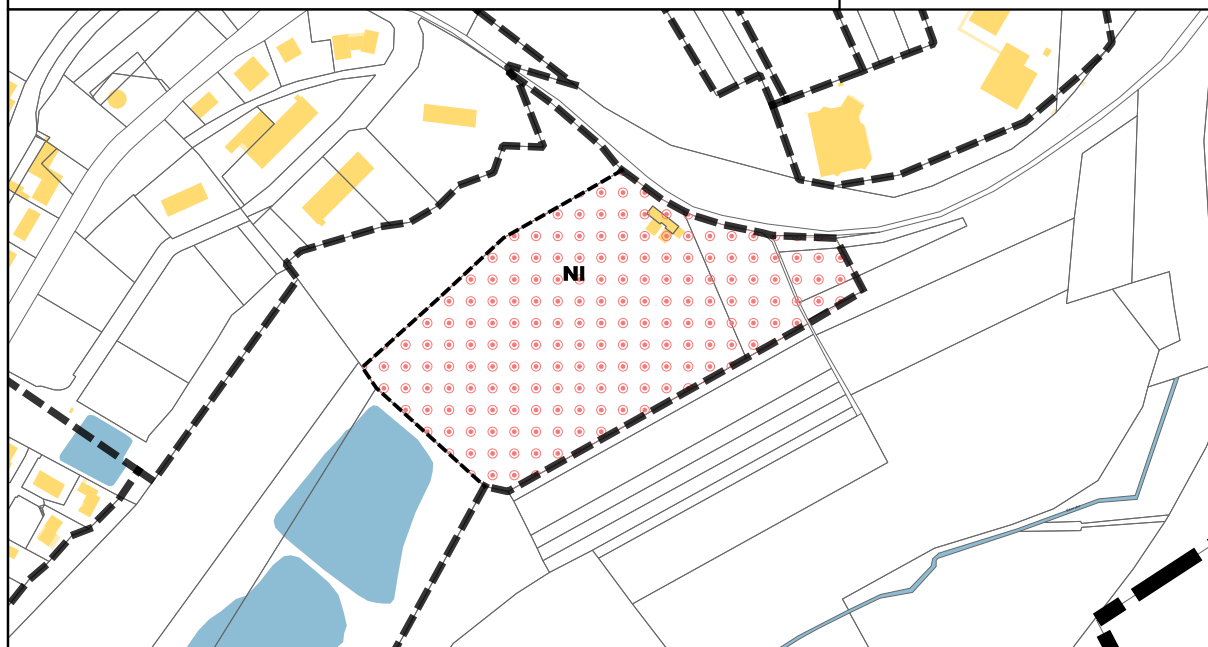


PLUi de la Communauté de communes Coeur du Pays Haut

COMMISSION DEPARTEMENTALE DE PRESERVATION
DES ESPACES NATURELS, AGRICOLES ET FORESTIERS
(CDPENAF)



Tucquegnieux



Fiche n°399
Nom du secteur : COTE DE BLANCHA
Surface: 39136 m²

0 50 100 m

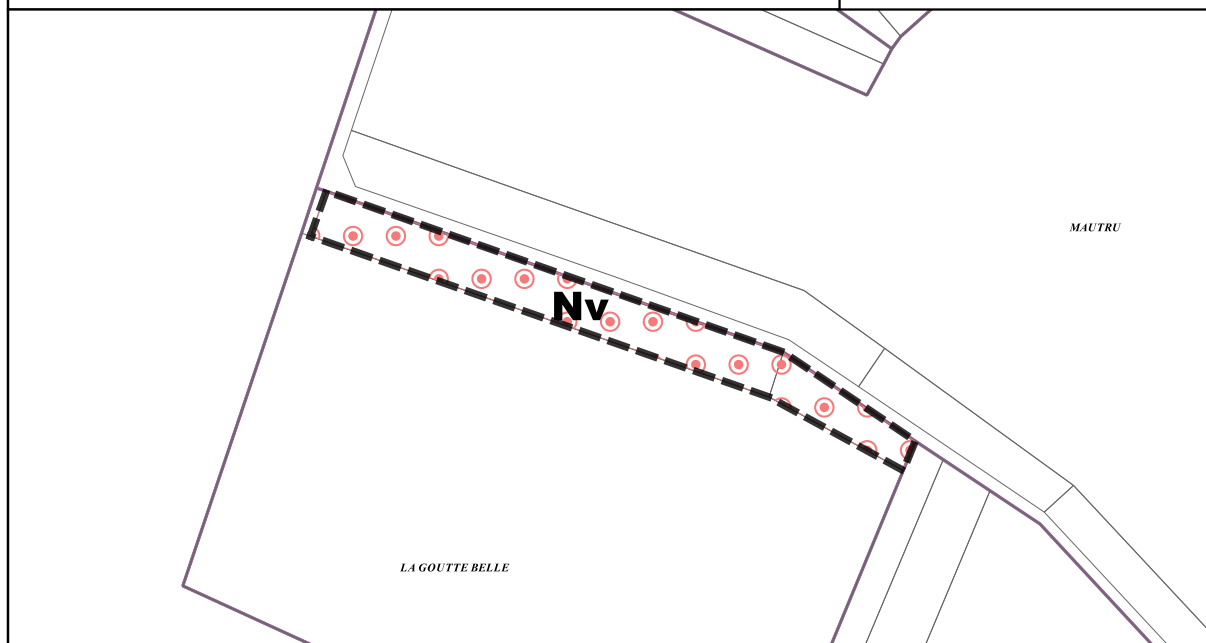


PLUi de la Communauté de communes Coeur du Pays Haut

COMMISSION DEPARTEMENTALE DE PRESERVATION
DES ESPACES NATURELS, AGRICOLES ET FORESTIERS
(CDPENAF)




Tucquegnieux



Fiche n°400
Nom du secteur : LA GOUTTE BELLE
Surface: 3555 m²

0 20 40 m

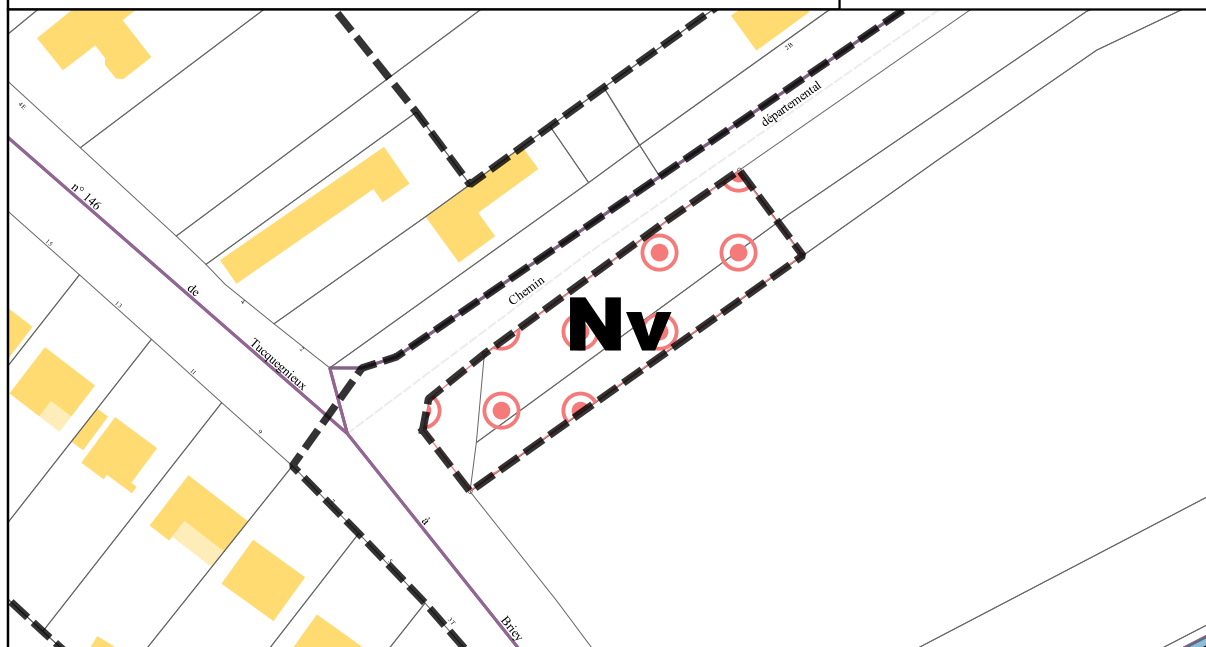


PLUi de la Communauté de communes Coeur du Pays Haut

COMMISSION DEPARTEMENTALE DE PRESERVATION
DES ESPACES NATURELS, AGRICOLES ET FORESTIERS
(CDPENAF)



Tucquegnieux



Fiche n°401
Nom du secteur : CHIRVAUX
Surface: 1536 m²

0 10 20 m

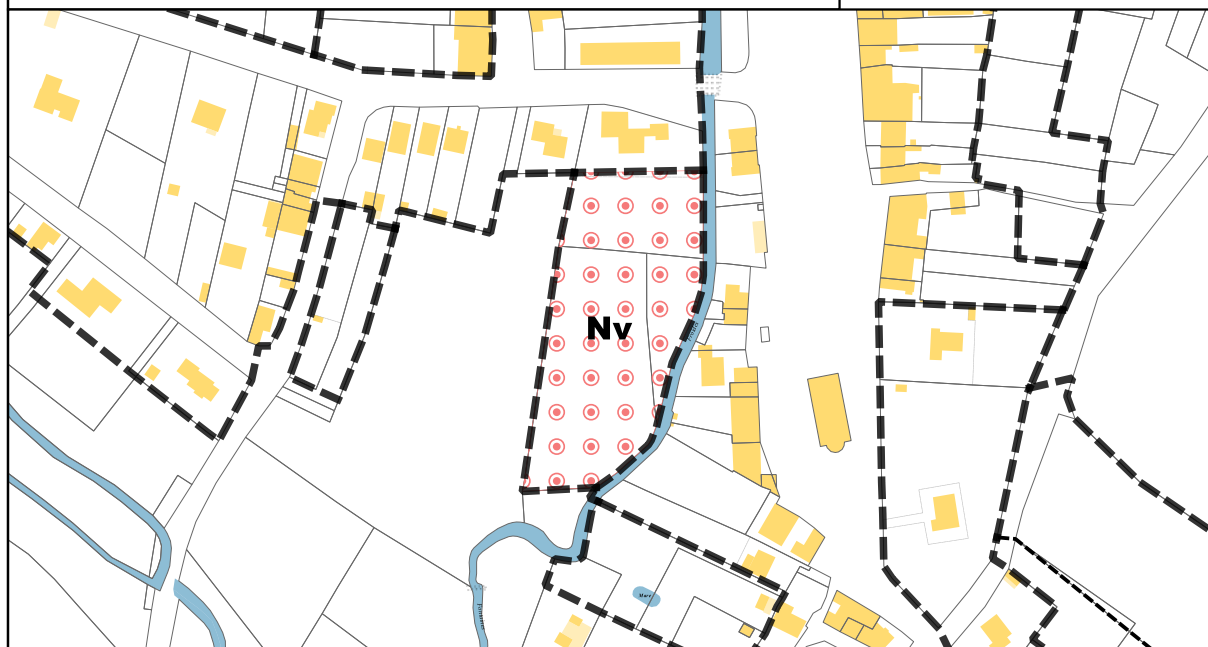


PLUi de la Communauté de communes Coeur du Pays Haut

COMMISSION DEPARTEMENTALE DE PRESERVATION
DES ESPACES NATURELS, AGRICOLES ET FORESTIERS
(CDPENAF)




Tucquegnieux



Fiche n°402
Nom du secteur : PRES AU PALE
Surface: 7924 m²

0 30 60 m

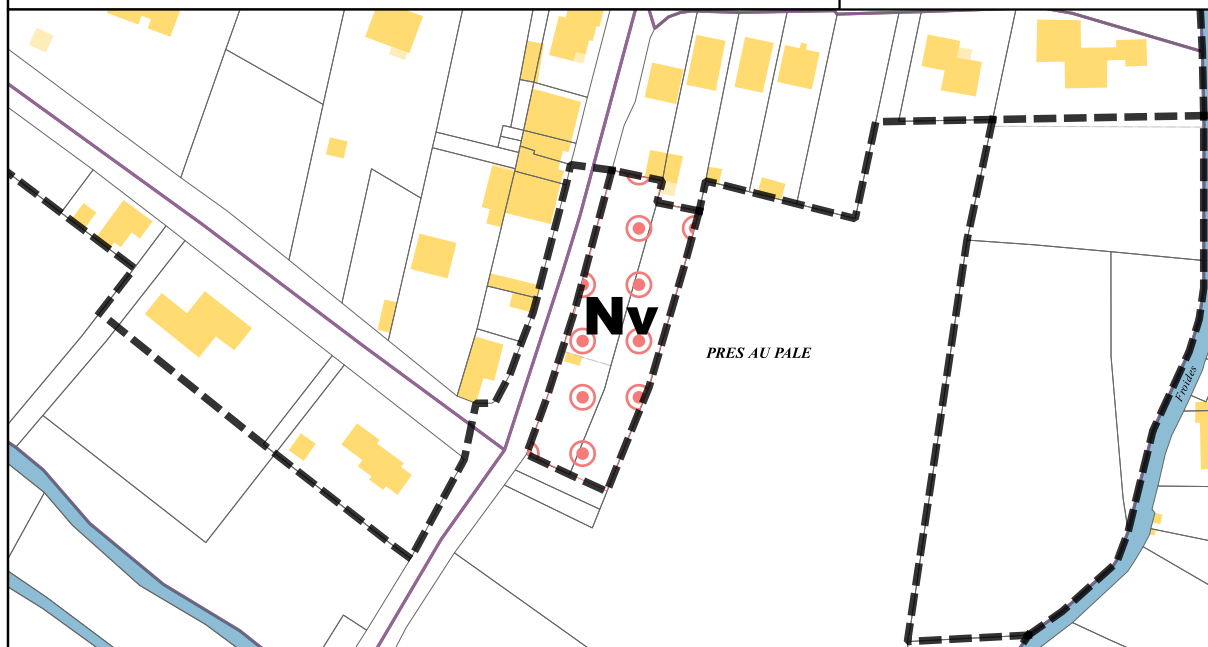


PLUi de la Communauté de communes Coeur du Pays Haut

COMMISSION DEPARTEMENTALE DE PRESERVATION
DES ESPACES NATURELS, AGRICOLES ET FORESTIERS
(CDPENAF)



Tucquegnieux



Fiche n°403
Nom du secteur : PRES AU PALE
Surface: 1959 m²

0 20 40 m

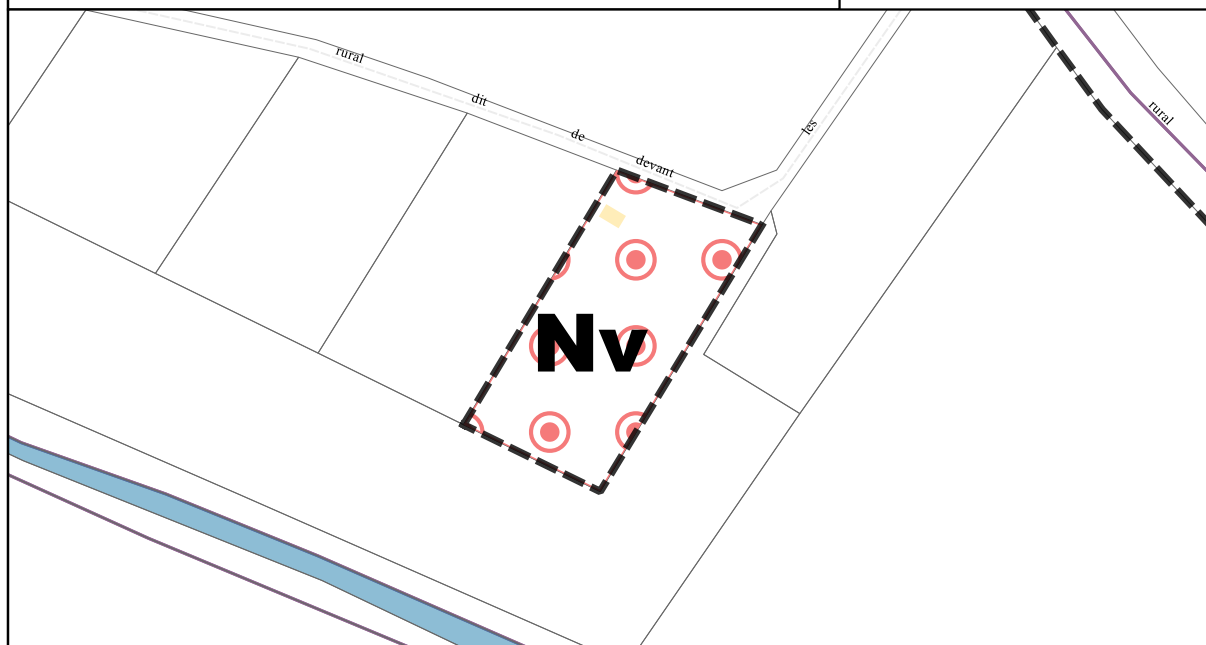


PLUi de la Communauté de communes Coeur du Pays Haut

COMMISSION DEPARTEMENTALE DE PRESERVATION
DES ESPACES NATURELS, AGRICOLES ET FORESTIERS
(CDPENAF)




Tucquegnieux



Fiche n°404
Nom du secteur : DEVANT LES MOULINS
Surface: 1404 m²

0 10 20 m



PLUi de la Communauté de communes Coeur du Pays Haut

COMMISSION DEPARTEMENTALE DE PRESERVATION
DES ESPACES NATURELS, AGRICOLES ET FORESTIERS
(CDPENAF)



Tucquegnieux



Fiche n°405
Nom du secteur : TROMPE
Surface: 9540 m²

0 40 80 m

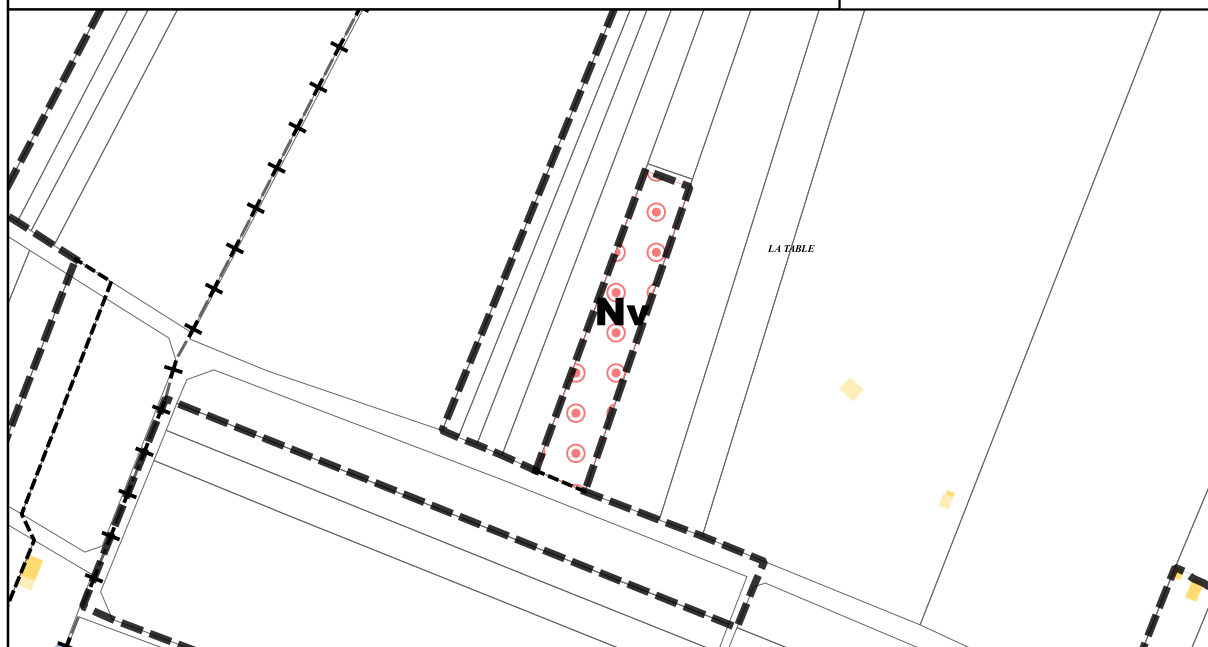


PLUi de la Communauté de communes Coeur du Pays Haut

COMMISSION DEPARTEMENTALE DE PRESERVATION
DES ESPACES NATURELS, AGRICOLES ET FORESTIERS
(CDPENAF)



Tucquegnieux



Fiche n°406
Nom du secteur : LA TABLE
Surface: 2249 m²

0 20 40 m

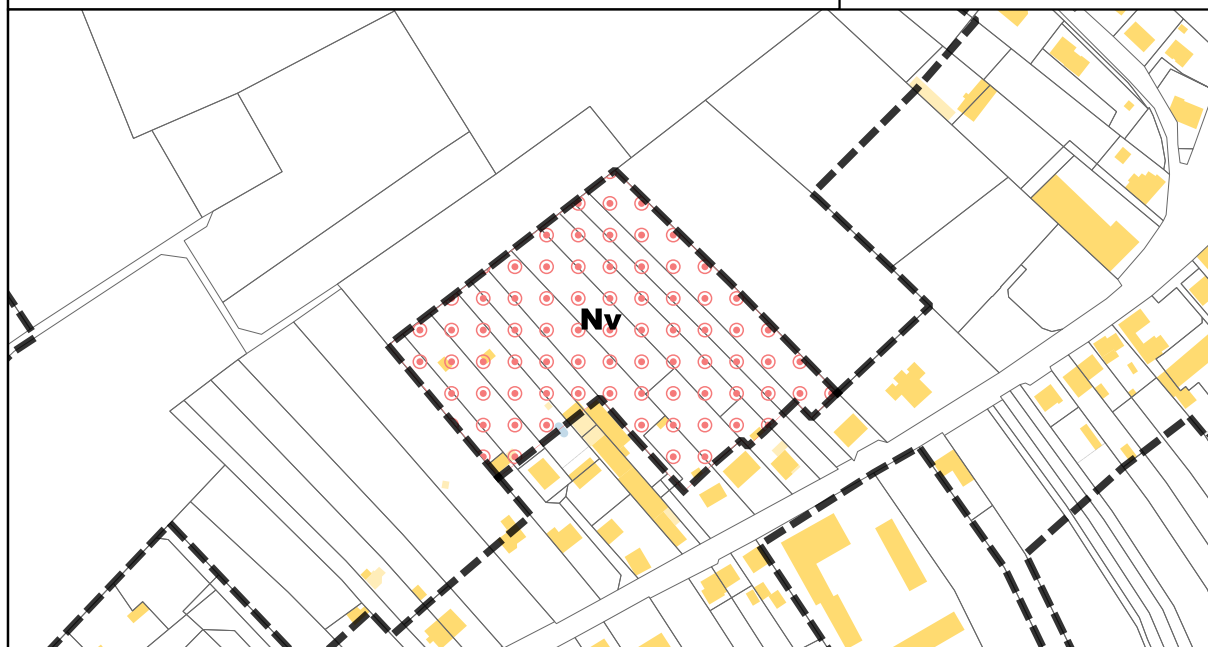


PLUi de la Communauté de communes Coeur du Pays Haut

COMMISSION DEPARTEMENTALE DE PRESERVATION
DES ESPACES NATURELS, AGRICOLES ET FORESTIERS
(CDPENAF)



Tucquegnieux



Fiche n°407
Nom du secteur : A LAUBSON
Surface: 16435 m²

0 30 60 m



PLUi de la Communauté de communes Coeur du Pays Haut

COMMISSION DEPARTEMENTALE DE PRESERVATION
DES ESPACES NATURELS, AGRICOLES ET FORESTIERS
(CDPENAF)




Tucquegnieux



Fiche n°408
Nom du secteur : HAIE ORION
Surface: 4814 m²

0 30 60 m



PLUi de la Communauté de communes Coeur du Pays Haut

COMMISSION DEPARTEMENTALE DE PRESERVATION
DES ESPACES NATURELS, AGRICOLES ET FORESTIERS
(CDPENAF)



Tucquegnieux



Fiche n°409

Nom du secteur : FOND DE GIROYE

Surface: 12651 m²

0 40 80 m

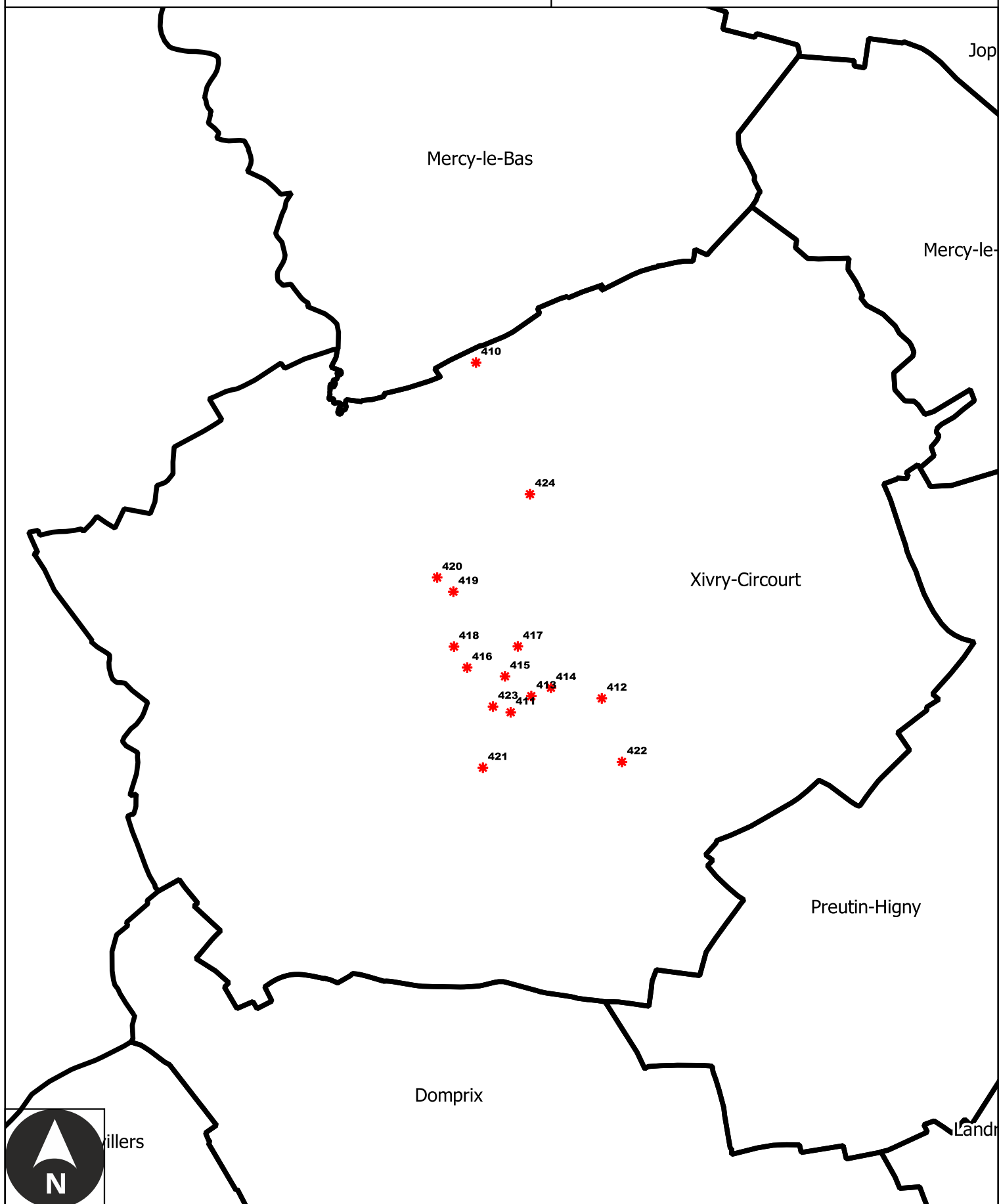


PLUi De la Communauté de communes Coeur du Pays Haut

COMMISSION DEPARTEMENTALE DE PRESERVATION
DES ESPACES NATURELS, AGRICOLES ET FORESTIERS
(CDPENAF)



Xivry-Circourt

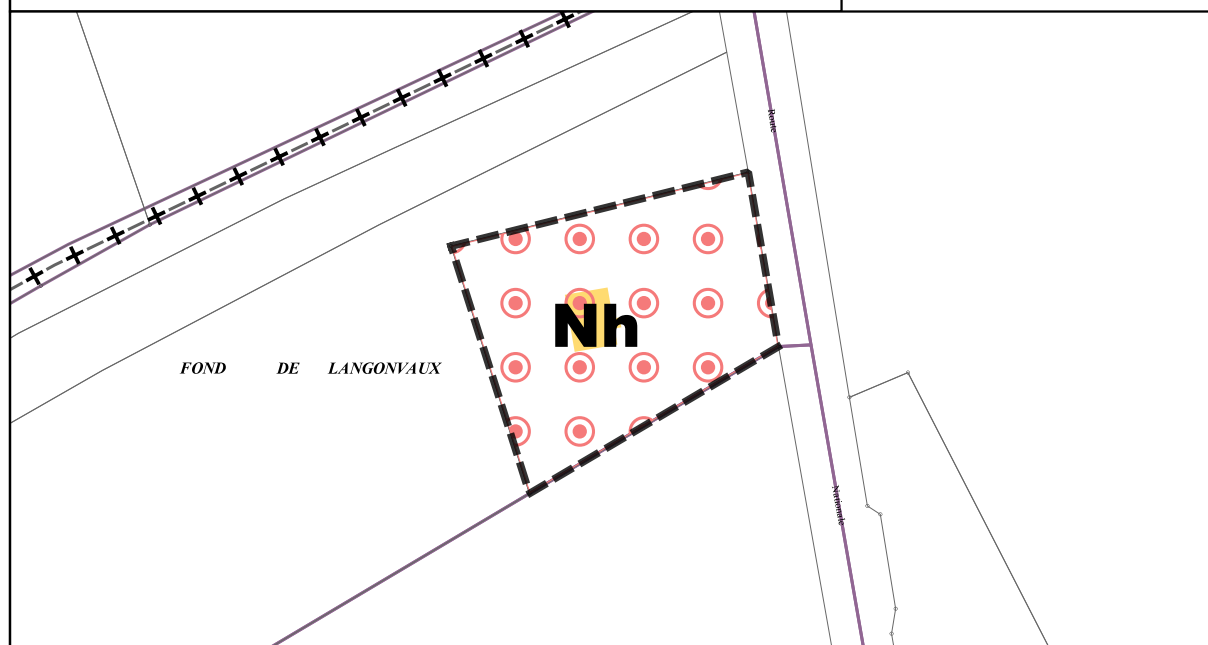


PLUi de la Communauté de communes Coeur du Pays Haut

COMMISSION DEPARTEMENTALE DE PRESERVATION
DES ESPACES NATURELS, AGRICOLES ET FORESTIERS
(CDPENAF)




Xivry-Circourt



Fiche n°410
Nom du secteur : LANGONVAUX FOND DE
Surface: 3474 m²

0 10 20 m



PLUi de la Communauté de communes Coeur du Pays Haut

COMMISSION DEPARTEMENTALE DE PRESERVATION
DES ESPACES NATURELS, AGRICOLES ET FORESTIERS
(CDPENAF)



Xivry-Circourt



Fiche n°411
Nom du secteur : CIR COURT
Surface: 10537 m²

0 40 80 m



PLUi de la Communauté de communes Coeur du Pays Haut

**COMMISSION DEPARTEMENTALE DE PRESERVATION
DES ESPACES NATURELS, AGRICOLES ET FORESTIERS
(CDPENAF)**




Xivry-Circourt



Fiche n°412
Nom du secteur : CIR COURT
Surface: 6315 m²

0 30 60 m

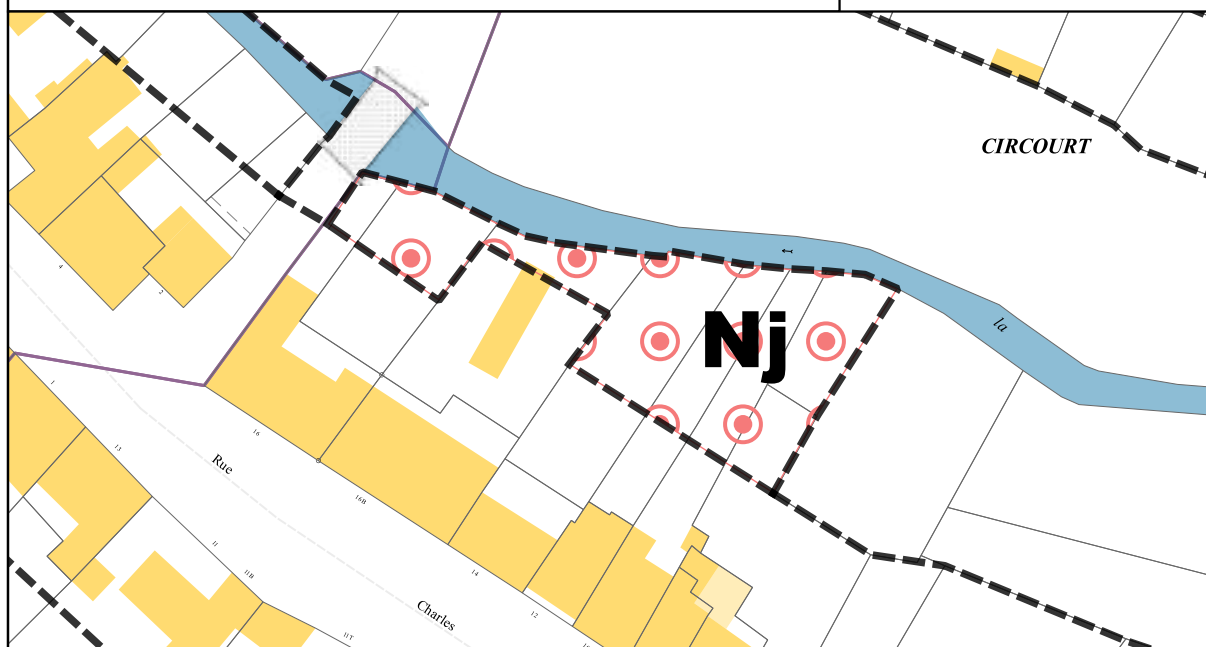


PLUi de la Communauté de communes Coeur du Pays Haut

COMMISSION DEPARTEMENTALE DE PRESERVATION
DES ESPACES NATURELS, AGRICOLES ET FORESTIERS
(CDPENAF)



Xivry-Circourt



Fiche n°413
Nom du secteur : CIR COURT
Surface: 2042 m²

0 10 20 m



PLUi de la Communauté de communes Coeur du Pays Haut

COMMISSION DEPARTEMENTALE DE PRESERVATION
DES ESPACES NATURELS, AGRICOLES ET FORESTIERS
(CDPENAF)




Xivry-Circourt



Fiche n°414
Nom du secteur : CIR COURT
Surface: 5307 m²

0 20 40 m

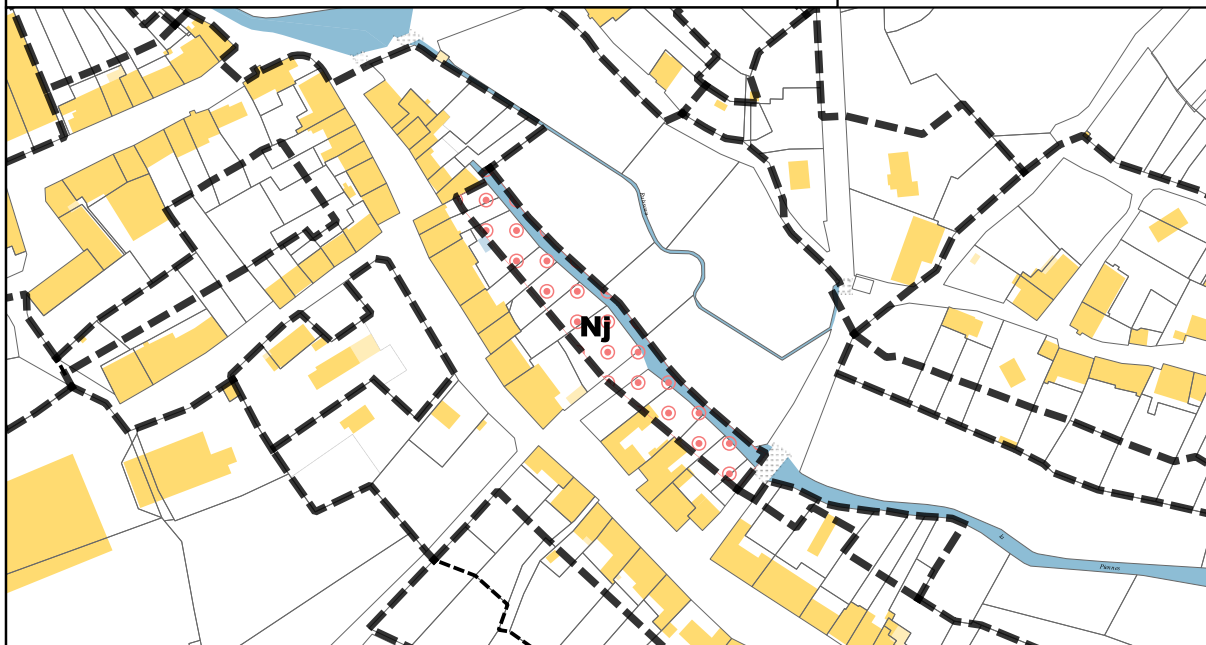


PLUi de la Communauté de communes Coeur du Pays Haut

COMMISSION DEPARTEMENTALE DE PRESERVATION
DES ESPACES NATURELS, AGRICOLES ET FORESTIERS
(CDPENAF)




Xivry-Circourt



Fiche n°415
Nom du secteur : XIVRY
Surface: 4856 m²

0 30 60 m

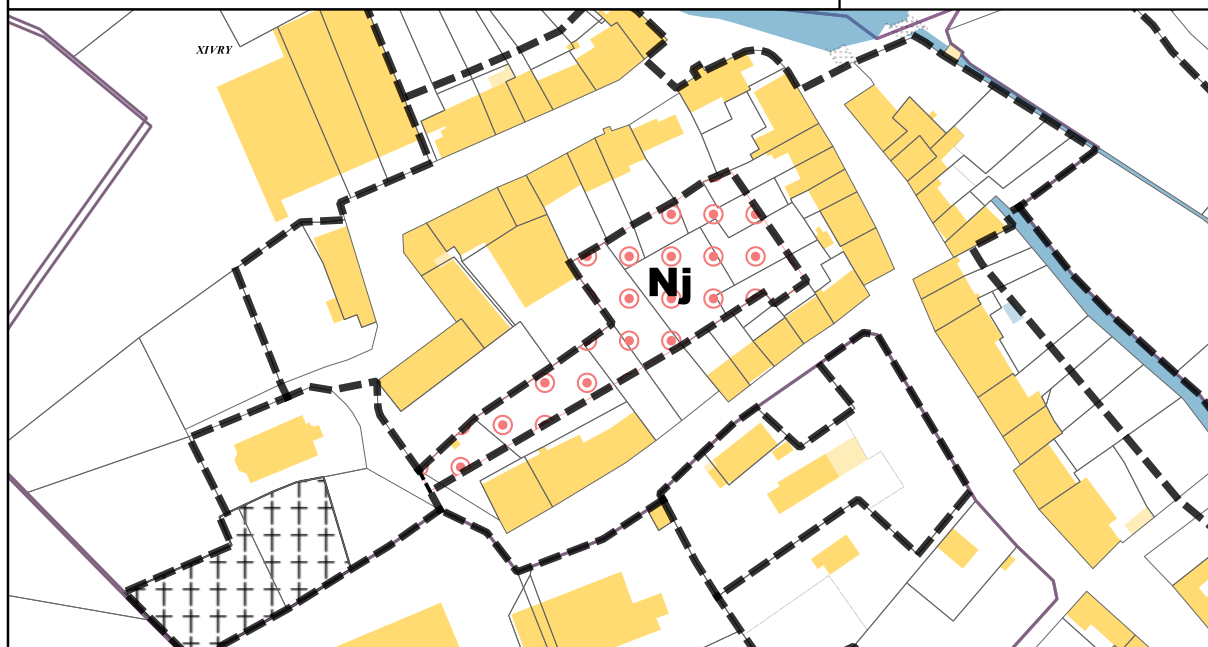


PLUi de la Communauté de communes Coeur du Pays Haut

COMMISSION DEPARTEMENTALE DE PRESERVATION
DES ESPACES NATURELS, AGRICOLES ET FORESTIERS
(CDPENAF)



Xivry-Circourt



Fiche n°416
Nom du secteur : XIVRY
Surface: 4342 m²

0 20 40 m

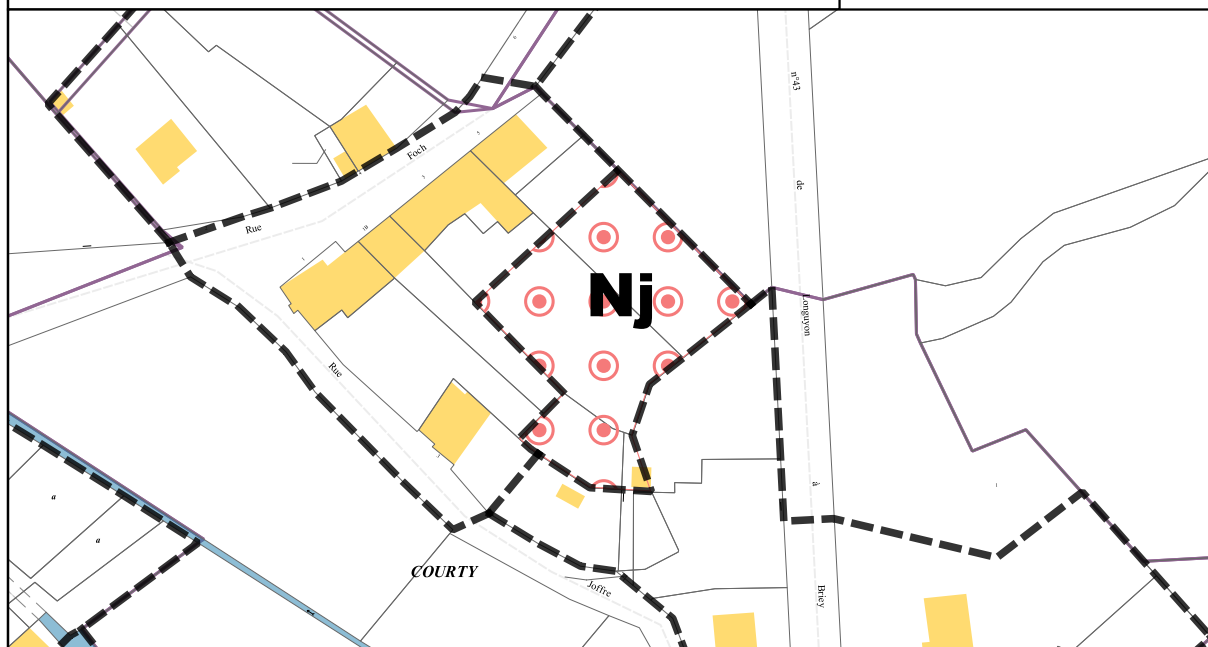


PLUi de la Communauté de communes Coeur du Pays Haut

COMMISSION DEPARTEMENTALE DE PRESERVATION
DES ESPACES NATURELS, AGRICOLES ET FORESTIERS
(CDPENAF)



Xivry-Circourt



Fiche n°417
Nom du secteur : COURTY
Surface: 2344 m²

0 10 20 m

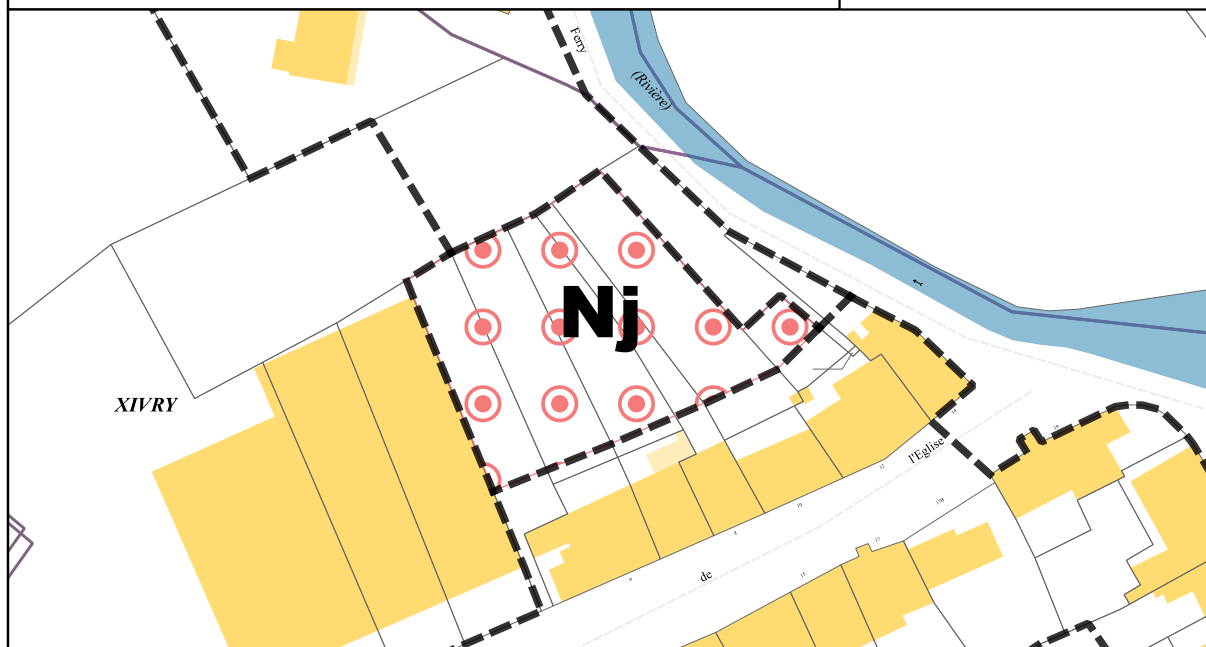


PLUi de la Communauté de communes Coeur du Pays Haut

COMMISSION DEPARTEMENTALE DE PRESERVATION
DES ESPACES NATURELS, AGRICOLES ET FORESTIERS
(CDPENAF)



Xivry-Circourt



Fiche n°418
Nom du secteur : XIVRY
Surface: 2575 m²

0 10 20 m



PLUi de la Communauté de communes Coeur du Pays Haut

COMMISSION DEPARTEMENTALE DE PRESERVATION
DES ESPACES NATURELS, AGRICOLES ET FORESTIERS
(CDPENAF)




Xivry-Circourt



Fiche n°419
Nom du secteur : LAVAUX
Surface: 2638 m²

0 20 40 m



PLUi de la Communauté de communes Coeur du Pays Haut

COMMISSION DEPARTEMENTALE DE PRESERVATION
DES ESPACES NATURELS, AGRICOLES ET FORESTIERS
(CDPENAF)




Xivry-Circourt



Fiche n°420
Nom du secteur : LAVAUX
Surface: 2804 m²

0 30 60 m

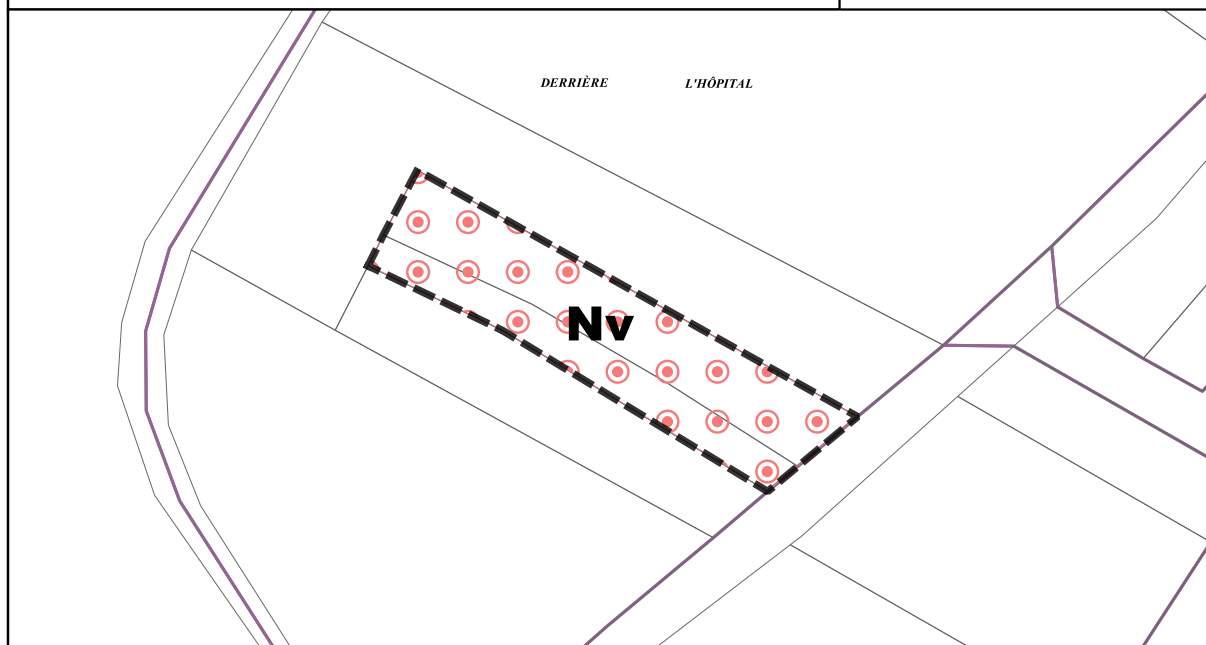


PLUi de la Communauté de communes Coeur du Pays Haut

COMMISSION DEPARTEMENTALE DE PRESERVATION
DES ESPACES NATURELS, AGRICOLES ET FORESTIERS
(CDPENAF)




Xivry-Circourt



Fiche n°421
Nom du secteur : DERRIÈRE L'HÔPITAL
Surface: 4518 m²

0 20 40 m



PLUi de la Communauté de communes Coeur du Pays Haut

COMMISSION DEPARTEMENTALE DE PRESERVATION
DES ESPACES NATURELS, AGRICOLES ET FORESTIERS
(CDPENAF)




Xivry-Circourt



Fiche n°422
Nom du secteur : SUR LA TANCHE
Surface: 5439 m²

0 20 40 m

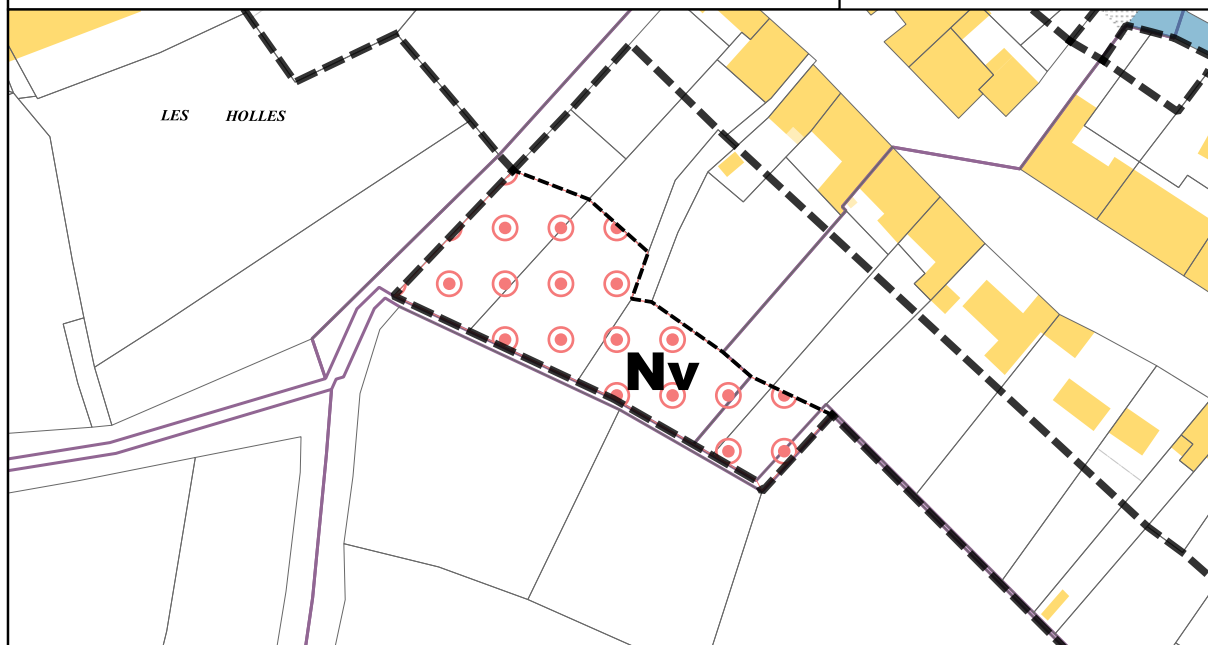


PLUi de la Communauté de communes Coeur du Pays Haut

COMMISSION DEPARTEMENTALE DE PRESERVATION
DES ESPACES NATURELS, AGRICOLES ET FORESTIERS
(CDPENAF)



Xivry-Circourt



Fiche n°423
Nom du secteur : XIVRY
Surface: 3711 m²

0 20 40 m

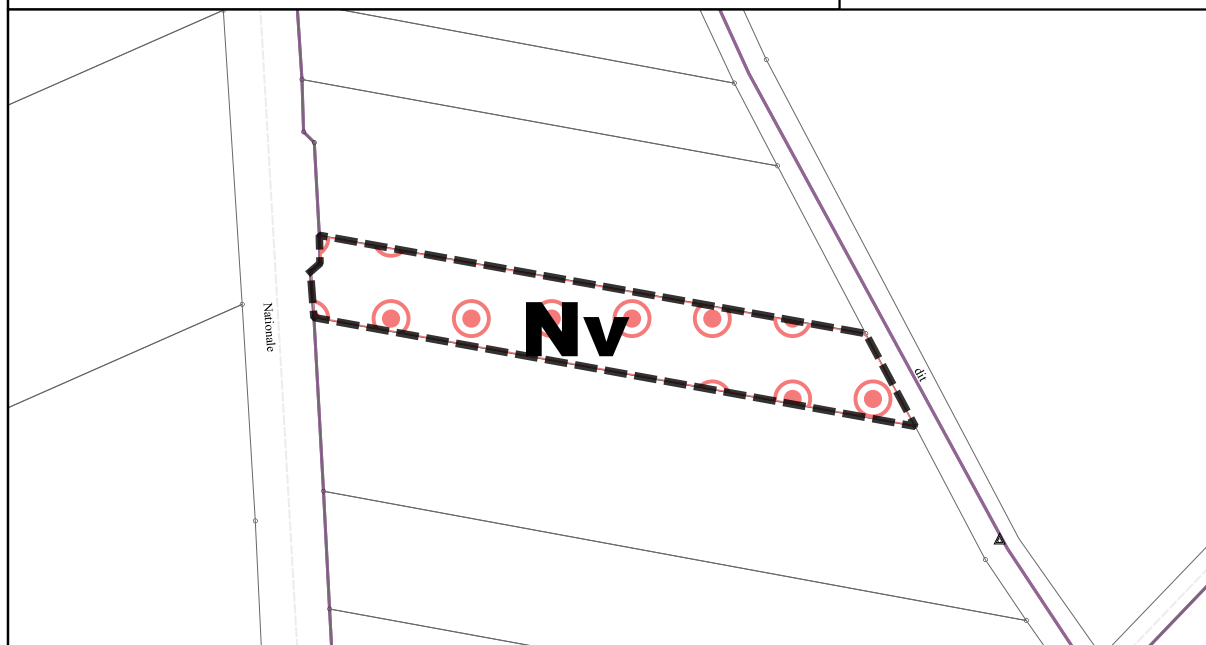


PLUi de la Communauté de communes Coeur du Pays Haut

COMMISSION DEPARTEMENTALE DE PRESERVATION
DES ESPACES NATURELS, AGRICOLES ET FORESTIERS
(CDPENAF)



Xivry-Circourt



Fiche n°424
Nom du secteur : AUX CHAPONS
Surface: 1676 m²

0 10 20 m

